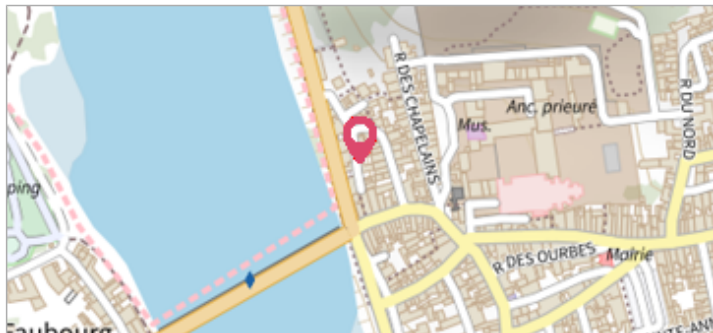
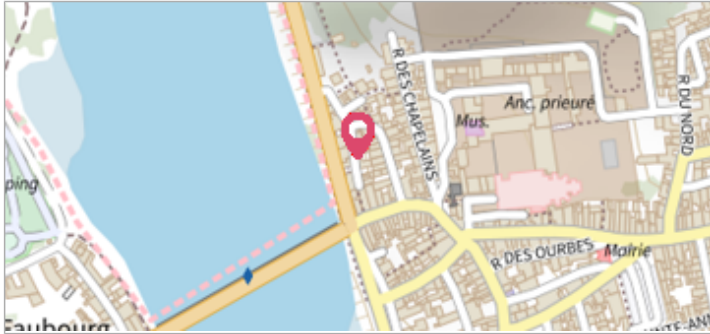


Commune : **VERETZ**Rivière : **Le Cher****Ecluse du Roujoux Amont****4** Repère(s) sur le site**GÉNÉRAL****Unité de gestion :** Loire-Allier-Cher-Indre**Code :** BDHE_CH_S_2111**Date de mise à jour :** 18/05/2022**Auteur :** SPC LACI**GÉOLOCALISATION****Coordonnées WGS84 :** X: 0.83256559 / Y: 47.35789695**Coordonnées RGF93 (Lambert 93) :** X: 536416 / Y: 6697530**Coordonnées RGF93 (ETRS89) :** X: 0.8325656 / Y: 47.3578969**Code Hydro:** K---0090**Rive de référence:** Droite**8 janvier 1998**Nature de l'inondation : **Débordement de cours d'eau**Altitude calculée de l'eau : **49.41 m**Nature du repère : **Mesure du niveau d'eau****GÉNÉRAL****Code :** BDHE_CH_R_2111_1**Date de mise à jour :****Auteur :** SPC LACI

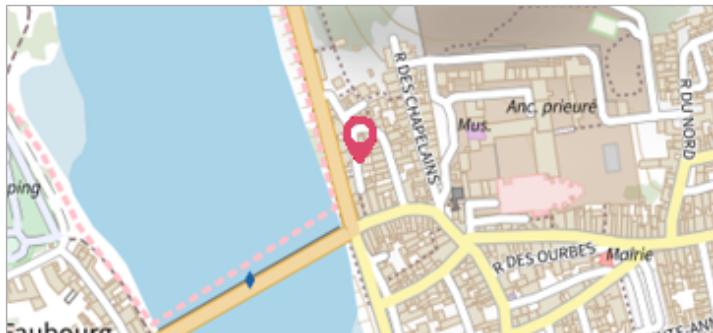
02/06/2022

MARQUE**Maximum de l'inondation :** Non renseigné**Visibilité :** Non**État du repère :** Disparu**Pérennité :** Aucune**Repère calculé :** Non renseigné**PHEC :** Non renseigné**SOURCE DE REPÉRAGE : VERSEMENT BDHE DREAL CVL - CHER - 03/12/2021****Type de repérage :** Observations en cours d'événement**Organisme(s) :** DREAL Centre-Val de Loire, DIREN Centre**NIVELLEMENT SIEL - 08/01/1998****Méthode :** Cheminement topographique**Organisme :** DREAL Centre-Val de Loire**Commentaires sur le nivellement :** Nivellement à partir du réseau de mesure du SIEL, point de repère 2343. échelle amont de l'écluse**Référence nivelée :** Autre type de référence**Description référence du repère :** Cf commentaire sur le nivellement.**Système altimétrique :** NGF IGN 1969 (système normal)**Altitude de la référence (en m) :** 47.600 m**Différence entre le niveau d'eau et la référence (en m) :** 1.810 m**Altitude calculée de l'eau (en m) :** 49.41

Commune : **VERETZ**Rivière : **Le Cher****Ecluse du Roujoux Amont****4** Repère(s) sur le site**GÉNÉRAL****Unité de gestion :** Loire-Allier-Cher-Indre**Code :** BDHE_CH_S_2111**Date de mise à jour :** 18/05/2022**Auteur :** SPC LACI**GÉOLOCALISATION****Coordonnées WGS84 :** X: 0.83256559 / Y: 47.35789695**Coordonnées RGF93 (Lambert 93) :** X: 536416 / Y: 6697530**Coordonnées RGF93 (ETRS89) :** X: 0.8325656 / Y: 47.3578969**Code Hydro:** K---0090**Rive de référence:** Droite**4 mai 2001**Nature de l'inondation : **Débordement de cours d'eau**Altitude calculée de l'eau : **50.979 m**Nature du repère : **Mesure du niveau d'eau****Commentaires :** Heure de mesure : 11:50 - ! Cote du 04/05/2001**GÉNÉRAL****Code :** BDHE_CH_R_2111_2**Date de mise à jour :****Auteur :** SPC LACI

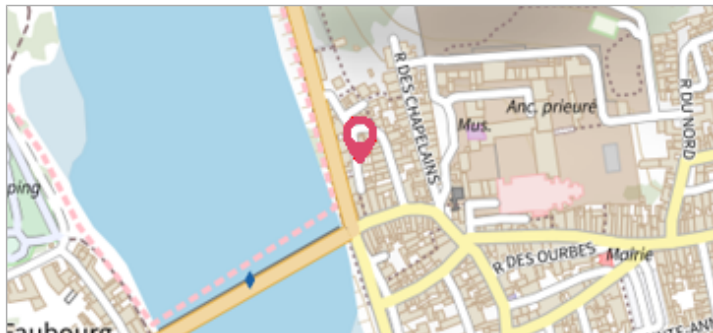
02/06/2022

MARQUE**Maximum de l'inondation :** Non renseigné**Visibilité :** Non**État du repère :** Disparu**Pérennité :** Aucune**Repère calculé :** Non renseigné**PHEC :** Non renseigné**SOURCE DE REPÉRAGE :** VERSEMENT BDHE DREAL CVL - CHER - 03/12/2021**Type de repérage :** Observations en cours d'événement**Organisme(s) :** DREAL Centre-Val de Loire, DIREN Centre**NIVELLEMENT SIEL - 04/05/2001****Méthode :** Cheminement topographique**Organisme :** DREAL Centre-Val de Loire**Commentaires sur le nivellement :** Nivellement à partir du réseau de mesure du SIEL, point de repère 2339. sur la jambage droit, face Cher, du porche de la maison éclusière**Référence nivelée :** Autre type de référence**Description référence du repère :** Cf commentaire sur le nivellement.**Système altimétrique :** NGF IGN 1969 (système normal)**Altitude de la référence (en m) :** 51.779 m**Différence entre le niveau d'eau et la référence (en m) :** -0.800 m**Altitude calculée de l'eau (en m) :** 50.979

Commune : **VERETZ**Rivière : **Le Cher****Ecluse du Roujoux Amont****4** Repère(s) sur le site**GÉNÉRAL****Unité de gestion :** Loire-Allier-Cher-Indre**Code :** BDHE_CH_S_2111**Date de mise à jour :** 18/05/2022**Auteur :** SPC LACI**GÉOLOCALISATION****Coordonnées WGS84 :** X: 0.83256559 / Y: 47.35789695**Coordonnées RGF93 (Lambert 93) :** X: 536416 / Y: 6697530**Coordonnées RGF93 (ETRS89) :** X: 0.8325656 / Y: 47.3578969**Code Hydro:** K---0090**Rive de référence:** Droite**7 janvier 2003**Nature de l'inondation : **Débordement de cours d'eau**Altitude calculée de l'eau : **50.549 m**Nature du repère : **Mesure du niveau d'eau****Commentaires :** Heure de mesure : 11:55**GÉNÉRAL****Code :** BDHE_CH_R_2111_3**Date de mise à jour :****Auteur :** SPC LACI

22/05/2022

MARQUE**Maximum de l'inondation :** Non renseigné**Visibilité :** Non**État du repère :** Disparu**Pérennité :** Aucune**Repère calculé :** Non renseigné**PHEC :** Non renseigné**SOURCE DE REPÉRAGE :** VERSEMENT BDHE DREAL CVL - CHER - 03/12/2021**Type de repérage :** Observations en cours d'événement**Organisme(s) :** DREAL Centre-Val de Loire, DIREN Centre**NIVELLEMENT SIEL - 07/01/2003****Méthode :** Cheminement topographique**Organisme :** DREAL Centre-Val de Loire**Commentaires sur le nivellement :** Nivellement à partir du réseau de mesure du SIEL, point de repère 2339. sur la jambage droit, face Cher, du porche de la maison éclusière**Référence nivelée :** Autre type de référence**Description référence du repère :** Cf commentaire sur le nivellement.**Système altimétrique :** NGF IGN 1969 (système normal)**Altitude de la référence (en m) :** 51.779 m**Différence entre le niveau d'eau et la référence (en m) :** -1.230 m**Altitude calculée de l'eau (en m) :** 50.549

Commune : **VERETZ**Rivière : **Le Cher****Ecluse du Roujoux Amont****4** Repère(s) sur le site**GÉNÉRAL****Unité de gestion :** Loire-Allier-Cher-Indre**Code :** BDHE_CH_S_2111**Date de mise à jour :** 18/05/2022**Auteur :** SPC LACI**GÉOLOCALISATION****Coordonnées WGS84 :** X: 0.83256559 / Y: 47.35789695**Coordonnées RGF93 (Lambert 93) :** X: 536416 / Y: 6697530**Coordonnées RGF93 (ETRS89) :** X: 0.8325656 / Y: 47.3578969**Code Hydro:** K---0090**Rive de référence:** Droite**6 mai 2015**Altitude calculée de l'eau : **50.175 m**Nature de l'inondation : **Débordement de cours d'eau**Nature du repère : **Mesure du niveau d'eau****Commentaires :** Heure de mesure : 12:45**GÉNÉRAL****Code :** BDHE_CH_R_2111_4**Date de mise à jour :** 18/05/2022**Auteur :** SPC LACI**MARQUE****Maximum de l'inondation :** Non renseigné**Visibilité :** Non**État du repère :** Disparu**Pérennité :** Aucune**Repère calculé :** Non renseigné**PHEC :** Non renseigné**SOURCE DE REPÉRAGE :** VERSEMENT BDHE DREAL CVL - CHER - 03/12/2021**Type de repérage :** Observations en cours d'événement**Organisme(s) :** DREAL Centre-Val de Loire, DIREN Centre**NIVELLEMENT SIEL - 06/05/2015****Méthode :** Cheminement topographique**Organisme :** DREAL Centre-Val de Loire**Commentaires sur le nivellement :** Nivellement à partir du réseau de mesure du SIEL, point de repère 2343. échelle amont de l'écluse**Référence nivelée :** Autre type de référence**Description référence du repère :** Cf commentaire sur le nivellement.**Système altimétrique :** NGF IGN 1969 (système normal)**Altitude de la référence (en m) :** 47.600 m**Différence entre le niveau d'eau et la référence (en m) :** 2.575 m**Altitude calculée de l'eau (en m) :** 50.175