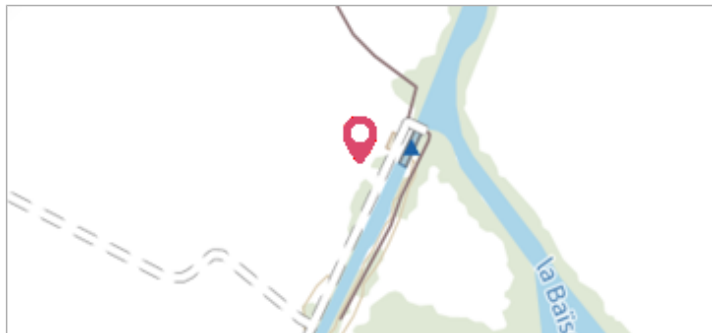
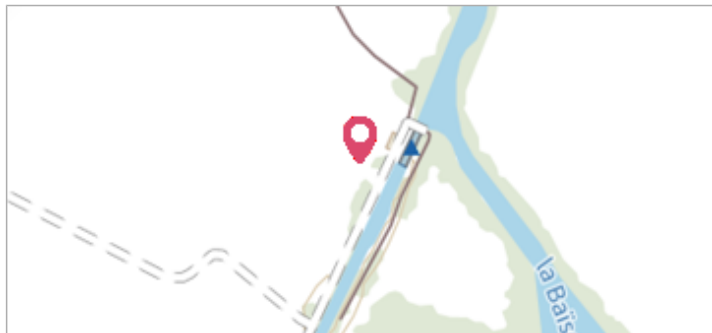


Commune : **AZAY-SUR-CHER**Rivière : **Le Cher****Pont****3** Repère(s) sur le site**GÉNÉRAL****Unité de gestion :** Loire-Cher-Indre**Code :** BDHE\_CH\_S\_2110**Date de mise à jour :** 18/05/2022**Auteur :** SPC LACI**GÉOLOCALISATION****Coordonnées WGS84 :** X: 0.85129969 / Y: 47.35274258**Coordonnées RGF93 (Lambert 93) :** X: 537814 / Y: 6696919**Coordonnées RGF93 (ETRS89) :** X: 0.8512997 / Y: 47.3527426**Code Hydro:** K---0090**Rive de référence:** Droite**4 Mai 2001**Nature de l'inondation : **Débordement de cours d'eau**Altitude calculée de l'eau : **51.313 m**Nature du repère : **Mesure du niveau d'eau****Commentaires :** Heure de mesure : 11:35**GÉNÉRAL****Code :** BDHE\_CH\_R\_2110\_1**Date de mise à jour :****Auteur :** SPC LACI

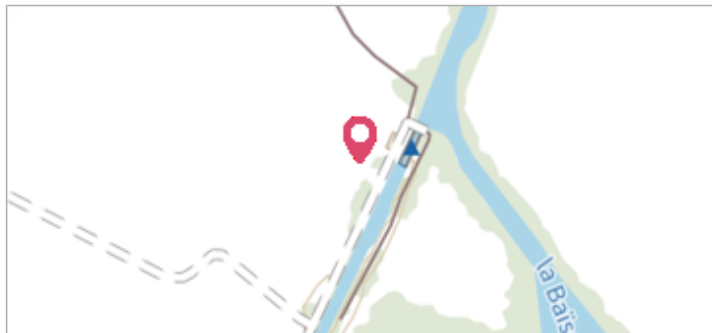
01/06/2022

**MARQUE****Maximum de l'inondation :** Non renseigné**Visibilité :** Non**État du repère :** Disparu**Pérennité :** Aucune**Repère calculé :** Non renseigné**PHEC :** Non renseigné**SOURCE DE REPÉRAGE :** VERSEMENT BDHE DREAL CVL - CHER - 03/12/2021**Type de repérage :** Observations en cours d'événement**Organisme :** DREAL Centre-Val de Loire DIREN Centre**NIVELLEMENT SIEL - 04/05/2001****Méthode :** Cheminement topographique**Organisme :** DREAL Centre-Val de Loire**Commentaires sur le nivellement :** Nivellement à partir du réseau de mesure du SIEL, point de repère 2407. en haut de l'escalier (12 ème marche en partant du haut)**Référence nivelée :** Autre type de référence**Description référence du repère :** Cf commentaire sur le nivellement.**Système altimétrique :** NGF IGN 1969 (système normal)**Altitude de la référence (en m) :** 53.486 m**Différence entre le niveau d'eau et la référence (en m) :** -2.173 m**Altitude calculée de l'eau (en m) :** 51.313

Commune : **AZAY-SUR-CHER**Rivière : **Le Cher****Pont****3** Repère(s) sur le site**GÉNÉRAL****Unité de gestion :** Loire-Cher-Indre**Code :** BDHE\_CH\_S\_2110**Date de mise à jour :** 18/05/2022**Auteur :** SPC LACI**GÉOLOCALISATION****Coordonnées WGS84 :** X: 0.85129969 / Y: 47.35274258**Coordonnées RGF93 (Lambert 93) :** X: 537814 / Y: 6696919**Coordonnées RGF93 (ETRS89) :** X: 0.8512997 / Y: 47.3527426**Code Hydro:** K---0090**Rive de référence:** Droite**7 Janvier 2003**Nature de l'inondation : **Débordement de cours d'eau**Altitude calculée de l'eau : **50.846 m**Nature du repère : **Mesure du niveau d'eau****Commentaires :** Heure de mesure : 11:50**GÉNÉRAL****Code :** BDHE\_CH\_R\_2110\_2**Date de mise à jour :****Auteur :** SPC LACI

22/05/2022

**MARQUE****Maximum de l'inondation :** Non renseigné**Visibilité :** Non**État du repère :** Disparu**Pérennité :** Aucune**Repère calculé :** Non renseigné**PHEC :** Non renseigné**SOURCE DE REPÉRAGE :** VERSEMENT BDHE DREAL CVL - CHER - 03/12/2021**Type de repérage :** Observations en cours d'événement**Organisme :** DREAL Centre-Val de Loire DIREN Centre**NIVELLEMENT SIEL - 07/01/2003****Méthode :** Cheminement topographique**Organisme :** DREAL Centre-Val de Loire**Commentaires sur le nivellement :** Nivellement à partir du réseau de mesure du SIEL, point de repère 2407. en haut de l'escalier (12 ème marche en partant du haut)**Référence nivelée :** Autre type de référence**Description référence du repère :** Cf commentaire sur le nivellement.**Système altimétrique :** NGF IGN 1969 (système normal)**Altitude de la référence (en m) :** 53.486 m**Différence entre le niveau d'eau et la référence (en m) :** -2.640 m**Altitude calculée de l'eau (en m) :** 50.846

Commune : **AZAY-SUR-CHER**Rivière : **Le Cher****Pont****3** Repère(s) sur le site**GÉNÉRAL****Unité de gestion :** Loire-Cher-Indre**Code :** BDHE\_CH\_S\_2110**Date de mise à jour :** 18/05/2022**Auteur :** SPC LACI**GÉOLOCALISATION****Coordonnées WGS84 :** X: 0.85129969 / Y: 47.35274258**Coordonnées RGF93 (Lambert 93) :** X: 537814 / Y: 6696919**Coordonnées RGF93 (ETRS89) :** X: 0.8512997 / Y: 47.3527426**Code Hydro:** K---0090**Rive de référence:** Droite**6 Mai 2015**Nature de l'inondation : **Débordement de cours d'eau**Altitude calculée de l'eau : **50.421 m**Nature du repère : **Mesure du niveau d'eau****Commentaires :** Heure de mesure : 12:35**GÉNÉRAL****Code :** BDHE\_CH\_R\_2110\_3**Date de mise à jour :****Auteur :** SPC LACI

18/05/2022

**MARQUE****Maximum de l'inondation :** Non renseigné**Visibilité :** Non**État du repère :** Disparu**Pérennité :** Aucune**Repère calculé :** Non renseigné**PHEC :** Non renseigné**SOURCE DE REPÉRAGE :** VERSEMENT BDHE DREAL CVL - CHER - 03/12/2021**Type de repérage :** Observations en cours d'événement**Organisme :** DREAL Centre-Val de Loire DIREN Centre**NIVELLEMENT SIEL - 06/05/2015****Méthode :** Cheminement topographique**Organisme :** DREAL Centre-Val de Loire**Commentaires sur le nivellement :** Nivellement à partir du réseau de mesure du SIEL, point de repère 2407. en haut de l'escalier (12 ème marche en partant du haut)**Référence nivelée :** Autre type de référence**Description référence du repère :** Cf commentaire sur le nivellement.**Système altimétrique :** NGF IGN 1969 (système normal)**Altitude de la référence (en m) :** 53.486 m**Différence entre le niveau d'eau et la référence (en m) :** -3.065 m**Altitude calculée de l'eau (en m) :** 50.421