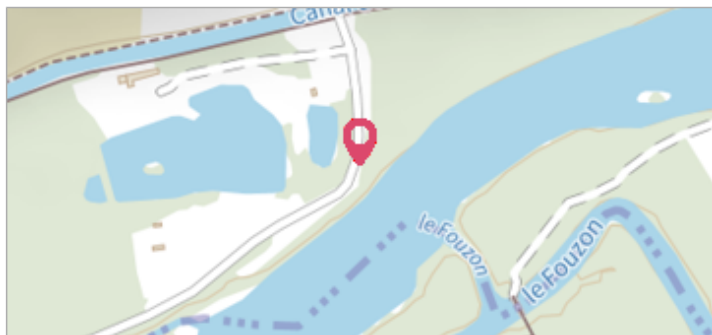


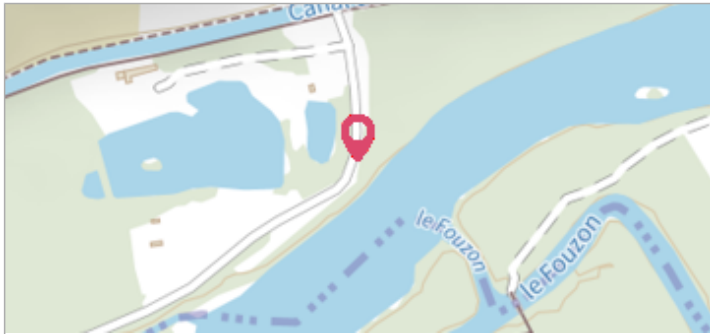
Commune : **CHATILLON-SUR-CHER**Rivière : **Le Cher****La Rue****3** Repère(s) sur le site**GÉNÉRAL****Unité de gestion :** Loire-Allier-Cher-Indre**Code :** BDHE_CH_S_2083**Date de mise à jour :** 18/05/2022**Auteur :** SPC LACI

Vue du site BDHE 2083 point de repère 2438 (source: DIREN Centre)

GÉOLOCALISATION**Coordonnées WGS84 :** X: 1.45961001 / Y: 47.26511144**Coordonnées RGF93 (Lambert 93) :** X: 583533 / Y: 6686114**Coordonnées RGF93 (ETRS89) :** X: 1.45961 / Y: 47.2651114**Code Hydro:** K---0090**Rive de référence:** Droite**7 janvier 2003**Nature de l'inondation : **Débordement de cours d'eau**Altitude calculée de l'eau : **71.325 m**Nature du repère : **Mesure du niveau d'eau****Commentaires :** Heure de mesure : 11:02**GÉNÉRAL****Code :** BDHE_CH_R_2083_1**Date de mise à jour :****Auteur :** SPC LACI

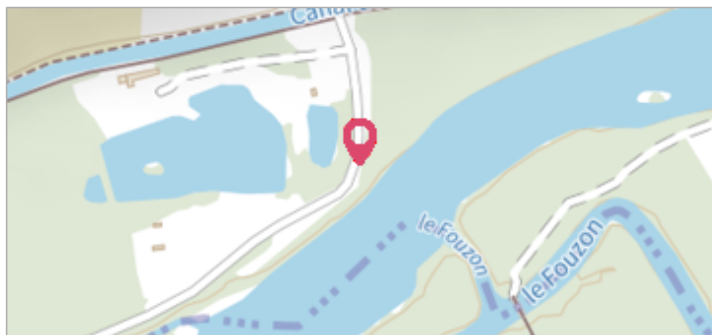
28/05/2022

MARQUE**Maximum de l'inondation :** Non renseigné**Visibilité :** Non**État du repère :** Disparu**Pérennité :** Aucune**Repère calculé :** Non renseigné**PHEC :** Non renseigné**SOURCE DE REPÉRAGE :** VERSEMENT BDHE DREAL CVL - CHER - 03/12/2021**Type de repérage :** Observations en cours d'événement**Organisme(s) :** DREAL Centre-Val de Loire, DIREN Centre**NIVELLEMENT SIEL - 07/01/2003****Méthode :** Cheminement topographique**Organisme :** DREAL Centre-Val de Loire**Commentaires sur le nivellement :** Nivellement à partir du réseau de mesure du SIEL, point de repère 2236. ANGLE PLATEFORME BETON CABANE SANS REPERE**Référence nivelée :** Autre type de référence**Description référence du repère :** Cf commentaire sur le nivellement.**Système altimétrique :** NGF IGN 1969 (système normal)**Altitude de la référence (en m) :** 71.590 m**Différence entre le niveau d'eau et la référence (en m) :** -0.265 m**Altitude calculée de l'eau (en m) :** 71.325

Commune : **CHATILLON-SUR-CHER**Rivière : **Le Cher****La Rue****3** Repère(s) sur le site**GÉNÉRAL****Unité de gestion :** Loire-Allier-Cher-Indre**Code :** BDHE_CH_S_2083**Date de mise à jour :** 18/05/2022**Auteur :** SPC LACI

Vue du site BDHE 2083 point de repère 2438 (source: DIREN Centre)

GÉOLOCALISATION**Coordonnées WGS84 :** X: 1.45961001 / Y: 47.26511144**Coordonnées RGF93 (Lambert 93) :** X: 583533 / Y: 6686114**Coordonnées RGF93 (ETRS89) :** X: 1.45961 / Y: 47.2651114**Code Hydro:** K---0090**Rive de référence:** Droite**31 mai 2008**Nature de l'inondation : **Débordement de cours d'eau**Altitude calculée de l'eau : **71.78 m**Nature du repère : **Mesure du niveau d'eau****Commentaires :** Heure de mesure : 14:55**GÉNÉRAL****Code :** BDHE_CH_R_2083_2**Date de mise à jour :** 19/05/2022**Auteur :** SPC LACI**MARQUE****Maximum de l'inondation :** Non renseigné**Visibilité :** Non**État du repère :** Disparu**Pérennité :** Aucune**Repère calculé :** Non renseigné**PHEC :** Non renseigné**SOURCE DE REPÉRAGE :** VERSEMENT BDHE DREAL CVL - CHER - 03/12/2021**Type de repérage :** Observations en cours d'événement**Organisme(s) :** DREAL Centre-Val de Loire, DIREN Centre**NIVELLEMENT SIEL - 31/05/2008****Méthode :** Cheminement topographique**Organisme :** DREAL Centre-Val de Loire**Commentaires sur le nivellement :** Nivellement à partir du réseau de mesure du SIEL, point de repère 2438. Sur Ponceau, face aval RG du Canal**Référence nivelée :** Autre type de référence**Description référence du repère :** Cf commentaire sur le nivellement.**Système altimétrique :** NGF IGN 1969 (système normal)**Altitude de la référence (en m) :** 79.159 m**Différence entre le niveau d'eau et la référence (en m) :** -7.379 m**Altitude calculée de l'eau (en m) :** 71.78

Commune : **CHATILLON-SUR-CHER**Rivière : **Le Cher****La Rue****3** Repère(s) sur le site**GÉNÉRAL****Unité de gestion :** Loire-Allier-Cher-Indre**Code :** BDHE_CH_S_2083**Date de mise à jour :** 18/05/2022**Auteur :** SPC LACI

Vue du site BDHE 2083 point de repère 2438 (source: DIREN Centre)

GÉOLOCALISATION**Coordonnées WGS84 :** X: 1.45961001 / Y: 47.26511144**Coordonnées RGF93 (Lambert 93) :** X: 583533 / Y: 6686114**Coordonnées RGF93 (ETRS89) :** X: 1.45961 / Y: 47.2651114**Code Hydro:** K---0090**Rive de référence:** Droite**6 mai 2015**Nature de l'inondation : **Débordement de cours d'eau**Altitude calculée de l'eau : **70.651 m**Nature du repère : **Mesure du niveau d'eau****Commentaires :** Heure de mesure : 09:10**GÉNÉRAL****Code :** BDHE_CH_R_2083_3**Date de mise à jour :****Auteur :** SPC LACI

18/05/2022

MARQUE**Maximum de l'inondation :** Non renseigné**Visibilité :** Non**État du repère :** Disparu**Pérennité :** Aucune**Repère calculé :** Non renseigné**PHEC :** Non renseigné**SOURCE DE REPÉRAGE :** VERSEMENT BDHE DREAL CVL - CHER - 03/12/2021**Type de repérage :** Observations en cours d'événement**Organisme(s) :** DREAL Centre-Val de Loire, DIREN Centre**NIVELLEMENT SIEL - 06/05/2015****Méthode :** Cheminement topographique**Organisme :** DREAL Centre-Val de Loire**Commentaires sur le nivellement :** Nivellement à partir du réseau de mesure du SIEL, point de repère 2438. Sur Ponceau, face aval RG du Canal**Référence nivelée :** Autre type de référence**Description référence du repère :** Cf commentaire sur le nivellement.**Système altimétrique :** NGF IGN 1969 (système normal)**Altitude de la référence (en m) :** 79.159 m**Différence entre le niveau d'eau et la référence (en m) :** -8.508 m**Altitude calculée de l'eau (en m) :** 70.651