

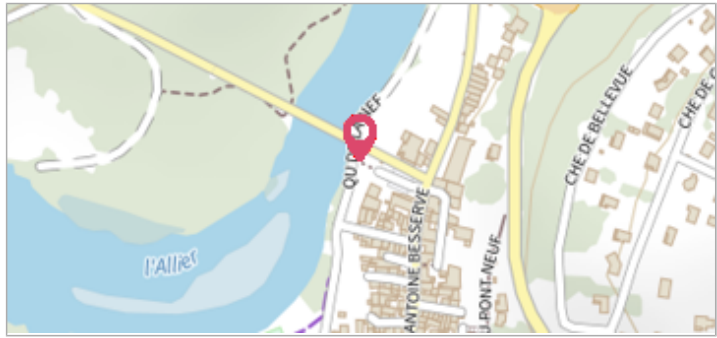
Commune : **MUR-SUR-ALLIER** | Rivière : **L'Allier**

Vieux Pont

2 Repère(s) sur le site

GÉNÉRAL

Unité de gestion : Loire-Allier-Cher-Indre
 Code : BDHE_AL_S_4109 Date de mise à jour : 18/05/2022
 Auteur : SPC LACI



Vue du site BDHE 4109 point de repère 4193 (source : DIREN Centre)

GÉOLOCALISATION

Coordonnées WGS84 : X: 3.23791528 / Y: 45.77267345
 Coordonnées RGF93 (Lambert 93) X: 718489 / Y: 6519257
 Coordonnées RGF93 (ETRS89) : X: 3.2379153 / Y: 45.7726735
 Code Hydro: K---0080 Rive de référence: Droite

4 décembre 2003 Altitude calculée de l'eau : **316.796 m**

Nature de l'inondation : **Débordement de cours d'eau** Nature du repère : **Mesure du niveau d'eau**

Commentaires : Heure de mesure : 14:20

GÉNÉRAL

Code : BDHE_AL_R_4109_1 Date de mise à jour : 04/06/2022
 Auteur : SPC LACI



MARQUE

Maximum de l'inondation : Non renseigné
 Visibilité : Non État du repère : Disparu
 Pérennité : Aucune Repère calculé : Non renseigné
 PHEC : Non renseigné

SOURCE DE REPÉRAGE : VERSEMENT BDHE DREAL CVL - ALLIER - 03/12/2021

Type de repérage : Observations en cours d'événement
 Organisme(s) : DREAL Centre-Val de Loire, DIREN Centre

NIVELLEMENT SIEL - 04/12/2003

Méthode : Cheminement topographique
 Organisme : DREAL Centre-Val de Loire
 Commentaires sur le nivellement : Nivellement à partir du réseau de mesure du SIEL, point de repère 4193. SUR PARAPET AVAL ENTREE PONT R.D.
 Référence nivelée : Autre type de référence
 Description référence du repère : Cf champ commentaires sur le nivellement.
 Système altimétrique : NGF IGN 1969 (système normal)
 Altitude de la référence (en m) : 321.997 m
 Différence entre le niveau d'eau et la référence (en m) : -5.201 m
 Altitude calculée de l'eau (en m) : 316.796

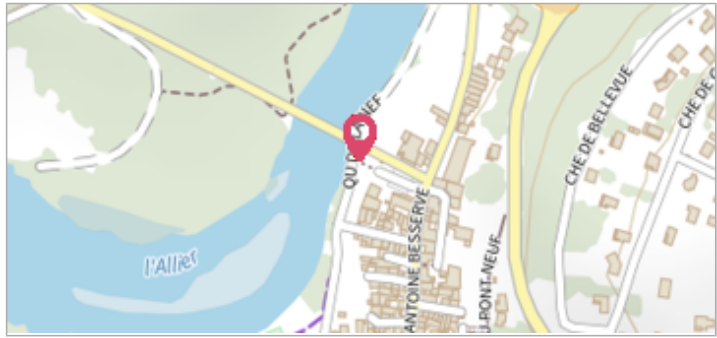
Commune : **MUR-SUR-ALLIER** | Rivière : **L'Allier**

Vieux Pont

2 Repère(s) sur le site

GÉNÉRAL

Unité de gestion : Loire-Allier-Cher-Indre
 Code : BDHE_AL_S_4109 Date de mise à jour : 18/05/2022
 Auteur : SPC LACI



GÉOLOCALISATION

Coordonnées WGS84 : X: 3.23791528 / Y: 45.77267345
 Coordonnées RGF93 (Lambert 93) X: 718489 / Y: 6519257
 Coordonnées RGF93 (ETRS89) : X: 3.2379153 / Y: 45.7726735
 Code Hydro: K---0080 Rive de référence: Droite


3 novembre 2008 Altitude calculée de l'eau : **315.502 m**

Nature de l'inondation : **Débordement de cours d'eau** Nature du repère : **Mesure du niveau d'eau**

Commentaires : Heure de mesure : 15:20

GÉNÉRAL

Code : BDHE_AL_R_4109_2 Date de mise à jour : 04/06/2022
 Auteur : SPC LACI



MARQUE

Maximum de l'inondation : Non renseigné
 Visibilité : Non État du repère : Disparu
 Pérennité : Aucune Repère calculé : Non renseigné
 PHEC : Non renseigné

SOURCE DE REPÉRAGE : VERSEMENT BDHE DREAL CVL - ALLIER - 03/12/2021

Type de repérage : Observations en cours d'événement
 Organisme(s) : DREAL Centre-Val de Loire, DIREN Centre

NIVELLEMENT SIEL - 03/11/2008

Méthode : Cheminement topographique
 Organisme : DREAL Centre-Val de Loire
 Commentaires sur le nivellement : Nivellement à partir du réseau de mesure du SIEL, point de repère 4192. SUR CULEE R.D.
 Référence nivelée : Autre type de référence
 Description référence du repère : Cf champ commentaires sur le nivellement.
 Système altimétrique : NGF IGN 1969 (système normal)
 Altitude de la référence (en m) : 314.551 m
 Différence entre le niveau d'eau et la référence (en m) : 0.951 m
 Altitude calculée de l'eau (en m) : 315.502