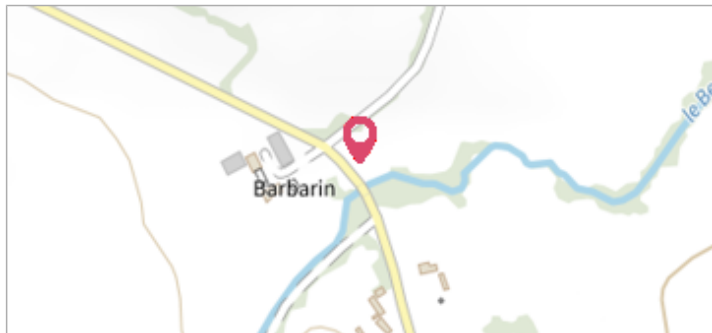



Commune : **CHANTENAY-SAINT-IMBERT**Rivière : **L'Allier****Les Chaumes****2** Repère(s) sur le site**GÉNÉRAL****Unité de gestion :** Loire-Allier-Cher-Indre**Code :** BDHE\_AL\_S\_4057**Date de mise à jour :** 18/05/2022**Auteur :** SPC LACI**GÉOLOCALISATION****Coordonnées WGS84 :** X: 3.12038294 / Y: 46.74294459**Coordonnées RGF93 (Lambert 93) :** X: 709191 / Y: 6626988**Coordonnées RGF93 (ETRS89) :** X: 3.1203829 / Y: 46.7429446**Code Hydro:** K---0080**Rive de référence:** Droite**13 juin 1992**Altitude calculée de l'eau : **190.75 m**Nature de l'inondation : **Débordement de cours d'eau**Nature du repère : **Mesure du niveau d'eau****Commentaires :** Heure de mesure : 15:35 - lecture à l'échelle du Ru des Chaumes**GÉNÉRAL****Code :** BDHE\_AL\_R\_4057\_1**Date de mise à jour :****Auteur :** SPC LACI

27/05/2022

**MARQUE****Maximum de l'inondation :** Non renseigné**Visibilité :** Non**État du repère :** Disparu**Pérennité :** Aucune**Repère calculé :** Non renseigné**PHEC :** Non renseigné**SOURCE DE REPÉRAGE : VERSEMENT BDHE DREAL CVL - ALLIER - 03/12/2021****Type de repérage :** Observations en cours d'événement**Organisme(s) :** DREAL Centre-Val de Loire, DIREN Centre**NIVELLEMENT SIEL - 13/06/1992****Méthode :** Cheminement topographique**Organisme :** DREAL Centre-Val de Loire**Commentaires sur le nivellement :** Nivellement à partir du réseau de mesure du SIEL, point de repère 4103. ZERO ECHELLE PONCEAU RU DES CHAUMES (CRUE UNIQUEMENT)**Référence nivelée :** Autre type de référence**Description référence du repère :** Cf champ commentaires sur le nivellement.**Système altimétrique :** NGF IGN 1969 (système normal)**Altitude de la référence (en m) :** 189.890 m**Différence entre le niveau d'eau et la référence (en m) :** 0.860 m**Altitude calculée de l'eau (en m) :** 190.75

|   |   |                           |
|---|---|---------------------------|
|  | Commune : <b>CHANTENAY-SAINT-IMBERT</b> | Rivière : <b>L'Allier</b> |
|   | <h2>Les Chaumes</h2>                    |                           |

**2** Repère(s) sur le site


### GÉNÉRAL

Unité de gestion : Loire-Allier-Cher-Indre  
 Code : BDHE\_AL\_S\_4057      Date de mise à jour : 18/05/2022  
 Auteur : SPC LACI



### GÉOLOCALISATION

Coordonnées WGS84 : X: 3.12038294 / Y: 46.74294459  
 Coordonnées RGF93 (Lambert 93) X: 709191 / Y: 6626988  
 Coordonnées RGF93 (ETRS89) : X: 3.1203829 / Y: 46.7429446  
 Code Hydro: K---0080      Rive de référence: Droite

|   |  |  |
|---|--|--|
|  | <b>6 décembre 2003</b>                                     | Altitude calculée de l'eau : <b>190.995 m</b>    |
|   | Nature de l'inondation : <b>Débordement de cours d'eau</b> | Nature du repère : <b>Mesure du niveau d'eau</b> |

**Commentaires** : Heure de mesure : 15:20 - correspond au niveau de l'Allier

### GÉNÉRAL

Code : BDHE\_AL\_R\_4057\_2      Date de mise à jour : 27/05/2022  
 Auteur : SPC LACI

### MARQUE

Maximum de l'inondation : Non renseigné  
 Visibilité : Non      État du repère : Disparu  
 Pérennité : Aucune      Repère calculé : Non renseigné  
 PHEC : Non renseigné

### SOURCE DE REPÉRAGE : VERSEMENT BDHE DREAL CVL - ALLIER - 03/12/2021

Type de repérage : Observations en cours d'événement  
 Organisme(s) : DREAL Centre-Val de Loire, DIREN Centre

### NIVELLEMENT SIEL - 06/12/2003

Méthode : Cheminement topographique  
 Organisme : DREAL Centre-Val de Loire  
 Commentaires sur le nivellement : Nivellement à partir du réseau de mesure du SIEL, point de repère 4103. ZERO ECHELLE PONCEAU RU DES CHAUMES (CRUE UNIQUEMENT)  
 Référence nivelée : Autre type de référence  
 Description référence du repère : Cf champ commentaires sur le nivellement.  
 Système altimétrique : NGF IGN 1969 (système normal)  
 Altitude de la référence (en m) : 189.890 m  
 Différence entre le niveau d'eau et la référence (en m) : 1.105 m  
 Altitude calculée de l'eau (en m) : 190.995