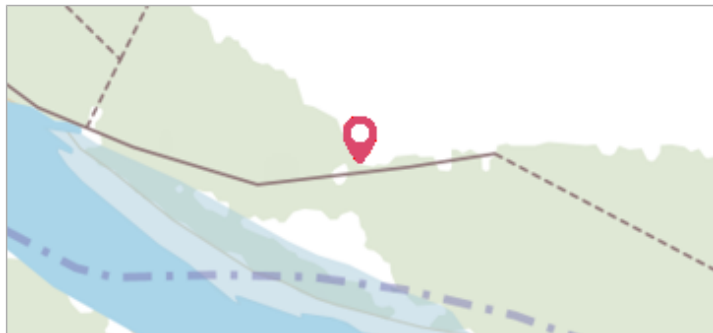
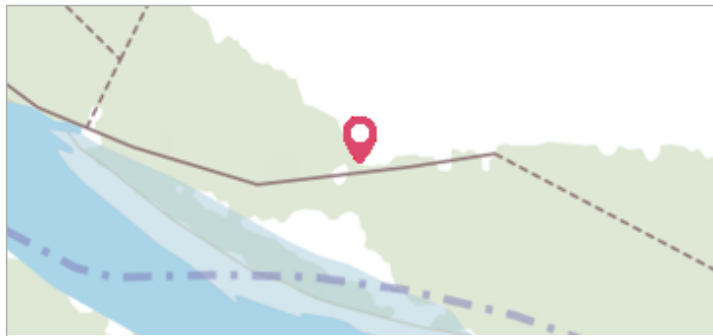


Commune : **TRESNAY**Rivière : **L'Allier****Les Verdiaux****4** Repère(s) sur le site**GÉNÉRAL****Unité de gestion :** Loire-Allier-Cher-Indre**Code :** BDHE\_AL\_S\_4055**Date de mise à jour :** 18/05/2022**Auteur :** SPC LACI**GÉOLOCALISATION****Coordonnées WGS84 :** X: 3.17488448 / Y: 46.69041650**Coordonnées RGF93 (Lambert 93) :** X: 713365 / Y: 6621162**Coordonnées RGF93 (ETRS89) :** X: 3.1748845 / Y: 46.6904165**Code Hydro:** K---0080**Rive de référence:** Droite**28 avril 1989**Nature de l'inondation : **Débordement de cours d'eau**Altitude calculée de l'eau : **194.523 m**Nature du repère : **Mesure du niveau d'eau****Commentaires :** Heure de mesure : 11:57**GÉNÉRAL****Code :** BDHE\_AL\_R\_4055\_1**Date de mise à jour :****Auteur :** SPC LACI

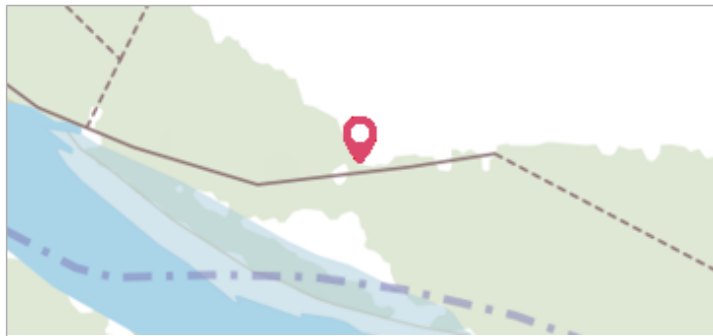
31/05/2022

**MARQUE****Maximum de l'inondation :** Non renseigné**Visibilité :** Non**État du repère :** Disparu**Pérennité :** Aucune**Repère calculé :** Non renseigné**PHEC :** Non renseigné**SOURCE DE REPÉRAGE : VERSEMENT BDHE DREAL CVL - ALLIER - 03/12/2021****Type de repérage :** Observations en cours d'événement**Organisme(s) :** DREAL Centre-Val de Loire, DIREN Centre**NIVELLEMENT SIEL - 28/04/1989****Méthode :** Cheminement topographique**Organisme :** DREAL Centre-Val de Loire**Commentaires sur le nivellement :** Nivellement à partir du réseau de mesure du SIEL, point de repère 4101. BORNE BORD ALLIER AU DROIT DE TRESNAY A L AMONT DU BOIS DES VERDIAUX. Chemin à gauche de l'église, à 500m carrefour, tout droit, à 100m patte d'oie, prendre à droite, au bout de 2 km de chemin très mauvais, borne sur la droite.**Référence nivelée :** Autre type de référence**Description référence du repère :** Cf champ commentaires sur le nivellement.**Système altimétrique :** NGF IGN 1969 (système normal)**Altitude de la référence (en m) :** 195.690 m**Différence entre le niveau d'eau et la référence (en m) :** -1.167 m**Altitude calculée de l'eau (en m) :** 194.523

Commune : **TRESNAY**Rivière : **L'Allier****Les Verdiaux****4** Repère(s) sur le site**GÉNÉRAL****Unité de gestion :** Loire-Allier-Cher-Indre**Code :** BDHE\_AL\_S\_4055**Date de mise à jour :** 18/05/2022**Auteur :** SPC LACI**GÉOLOCALISATION****Coordonnées WGS84 :** X: 3.17488448 / Y: 46.69041650**Coordonnées RGF93 (Lambert 93) :** X: 713365 / Y: 6621162**Coordonnées RGF93 (ETRS89) :** X: 3.1748845 / Y: 46.6904165**Code Hydro:** K---0080**Rive de référence:** Droite**7 juin 1992**Nature de l'inondation : **Débordement de cours d'eau**Altitude calculée de l'eau : **195.26 m**Nature du repère : **Mesure du niveau d'eau****Commentaires :** Heure de mesure : 12:20**GÉNÉRAL****Code :** BDHE\_AL\_R\_4055\_2**Date de mise à jour :****Auteur :** SPC LACI

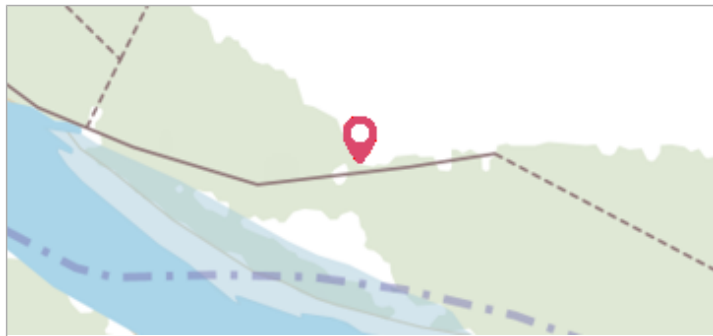
31/05/2022

**MARQUE****Maximum de l'inondation :** Non renseigné**Visibilité :** Non**État du repère :** Disparu**Pérennité :** Aucune**Repère calculé :** Non renseigné**PHEC :** Non renseigné**SOURCE DE REPÉRAGE : VERSEMENT BDHE DREAL CVL - ALLIER - 03/12/2021****Type de repérage :** Observations en cours d'événement**Organisme(s) :** DREAL Centre-Val de Loire, DIREN Centre**NIVELLEMENT SIEL - 07/06/1992****Méthode :** Cheminement topographique**Organisme :** DREAL Centre-Val de Loire**Commentaires sur le nivellement :** Nivellement à partir du réseau de mesure du SIEL, point de repère 4101. BORNE BORD ALLIER AU DROIT DE TRESNAY A L AMONT DU BOIS DES VERDIAUX. Chemin à gauche de l'église, à 500m carrefour, tout droit, à 100m patte d'oie, prendre à droite, au bout de 2 km de chemin très mauvais, borne sur la droite.**Référence nivelée :** Autre type de référence**Description référence du repère :** Cf champ commentaires sur le nivellement.**Système altimétrique :** NGF IGN 1969 (système normal)**Altitude de la référence (en m) :** 195.690 m**Différence entre le niveau d'eau et la référence (en m) :** -0.430 m**Altitude calculée de l'eau (en m) :** 195.26

Commune : **TRESNAY**Rivière : **L'Allier****Les Verdiaux****4** Repère(s) sur le site**GÉNÉRAL****Unité de gestion :** Loire-Allier-Cher-Indre**Code :** BDHE\_AL\_S\_4055**Date de mise à jour :** 18/05/2022**Auteur :** SPC LACI**GÉOLOCALISATION****Coordonnées WGS84 :** X: 3.17488448 / Y: 46.69041650**Coordonnées RGF93 (Lambert 93) :** X: 713365 / Y: 6621162**Coordonnées RGF93 (ETRS89) :** X: 3.1748845 / Y: 46.6904165**Code Hydro:** K---0080**Rive de référence:** Droite**13 juin 1992**Altitude calculée de l'eau : **195.395 m**Nature de l'inondation : **Débordement de cours d'eau**Nature du repère : **Mesure du niveau d'eau****Commentaires :** Heure de mesure : 14:10 - Mesure faite dans le chemin en dessous de l'église**GÉNÉRAL****Code :** BDHE\_AL\_R\_4055\_3**Date de mise à jour :****Auteur :** SPC LACI

31/05/2022

**MARQUE****Maximum de l'inondation :** Non renseigné**Visibilité :** Non**État du repère :** Disparu**Pérennité :** Aucune**Repère calculé :** Non renseigné**PHEC :** Non renseigné**SOURCE DE REPÉRAGE :** VERSEMENT BDHE DREAL CVL - ALLIER - 03/12/2021**Type de repérage :** Observations en cours d'événement**Organisme(s) :** DREAL Centre-Val de Loire, DIREN Centre**NIVELLEMENT SIEL - 13/06/1992****Méthode :** Cheminement topographique**Organisme :** DREAL Centre-Val de Loire**Commentaires sur le nivellement :** Nivellement à partir du réseau de mesure du SIEL, point de repère 4282. sur le coté sud de l'église, face à la place**Référence nivelée :** Autre type de référence**Description référence du repère :** Cf champ commentaires sur le nivellement.**Système altimétrique :** NGF IGN 1969 (système normal)**Altitude de la référence (en m) :** 199.743 m**Différence entre le niveau d'eau et la référence (en m) :** -4.348 m**Altitude calculée de l'eau (en m) :** 195.395

Commune : **TRESNAY**Rivière : **L'Allier****Les Verdiaux****4** Repère(s) sur le site**GÉNÉRAL****Unité de gestion :** Loire-Allier-Cher-Indre**Code :** BDHE\_AL\_S\_4055**Date de mise à jour :** 18/05/2022**Auteur :** SPC LACI**GÉOLOCALISATION****Coordonnées WGS84 :** X: 3.17488448 / Y: 46.69041650**Coordonnées RGF93 (Lambert 93) :** X: 713365 / Y: 6621162**Coordonnées RGF93 (ETRS89) :** X: 3.1748845 / Y: 46.6904165**Code Hydro:** K---0080**Rive de référence:** Droite**6 décembre 2003**Altitude calculée de l'eau : **195.545 m**Nature de l'inondation : **Débordement de cours d'eau**Nature du repère : **Mesure du niveau d'eau****Commentaires :** Heure de mesure : 14:30 - mesure faite sur le chemin en dessous de l'église**GÉNÉRAL****Code :** BDHE\_AL\_R\_4055\_4**Date de mise à jour :****Auteur :** SPC LACI

31/05/2022

**MARQUE****Maximum de l'inondation :** Non renseigné**Visibilité :** Non**État du repère :** Disparu**Pérennité :** Aucune**Repère calculé :** Non renseigné**PHEC :** Non renseigné**SOURCE DE REPÉRAGE : VERSEMENT BDHE DREAL CVL - ALLIER - 03/12/2021****Type de repérage :** Observations en cours d'événement**Organisme(s) :** DREAL Centre-Val de Loire, DIREN Centre**NIVELLEMENT SIEL - 06/12/2003****Méthode :** Cheminement topographique**Organisme :** DREAL Centre-Val de Loire**Commentaires sur le nivellement :** Nivellement à partir du réseau de mesure du SIEL, point de repère 4282. sur le coté sud de l'église, face à la place**Référence nivelée :** Autre type de référence**Description référence du repère :** Cf champ commentaires sur le nivellement.**Système altimétrique :** NGF IGN 1969 (système normal)**Altitude de la référence (en m) :** 199.743 m**Différence entre le niveau d'eau et la référence (en m) :** -4.198 m**Altitude calculée de l'eau (en m) :** 195.545