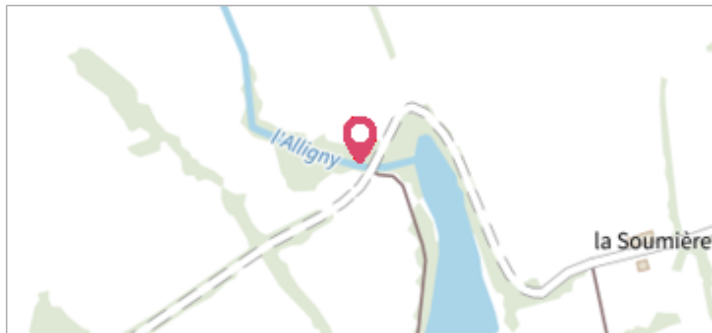
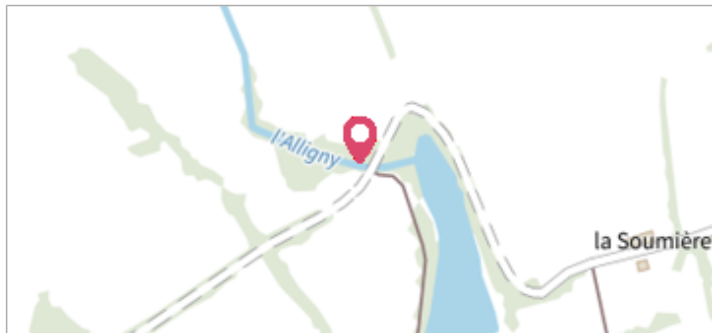


Commune : **TRESNAY**Rivière : **L'Allier****La Soumière****3** Repère(s) sur le site**GÉNÉRAL****Unité de gestion :** Loire-Allier-Cher-Indre**Code :** BDHE\_AL\_S\_4031**Date de mise à jour :** 18/05/2022**Auteur :** SPC LACI**GÉOLOCALISATION****Coordonnées WGS84 :** X: 3.16415335 / Y: 46.70301117**Coordonnées RGF93 (Lambert 93) :** X: 712542 / Y: 6622559**Coordonnées RGF93 (ETRS89) :** X: 3.1641533 / Y: 46.7030112**Code Hydro:** K---0080**Rive de référence:** Droite**7 avril 1992**Nature de l'inondation : **Débordement de cours d'eau**Altitude calculée de l'eau : **192.079 m**Nature du repère : **Mesure du niveau d'eau****GÉNÉRAL****Code :** BDHE\_AL\_R\_4031\_1**Date de mise à jour :****Auteur :** SPC LACI

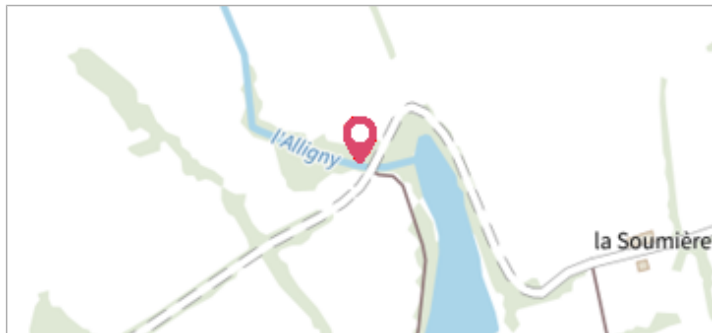
02/06/2022

**MARQUE****Maximum de l'inondation :** Non renseigné**Visibilité :** Non**État du repère :** Disparu**Pérennité :** Aucune**Repère calculé :** Non renseigné**PHEC :** Non renseigné**SOURCE DE REPÉRAGE : VERSEMENT BDHE DREAL CVL - ALLIER - 03/12/2021****Type de repérage :** Observations en cours d'événement**Organisme(s) :** DREAL Centre-Val de Loire, DIREN Centre**NIVELLEMENT SIEL - 07/04/1992****Méthode :** Cheminement topographique**Organisme :** DREAL Centre-Val de Loire**Commentaires sur le nivellement :** Nivellement à partir du réseau de mesure du SIEL, point de repère 4075. RIVET SUR DEVERSOIR MUR AVAL VERS ALLIER, RUISSEAU CHEMIN D ACCES ALLIER**Référence nivelée :** Autre type de référence**Description référence du repère :** Cf champ commentaires sur le nivellement.**Système altimétrique :** NGF IGN 1969 (système normal)**Altitude de la référence (en m) :** 193.330 m**Différence entre le niveau d'eau et la référence (en m) :** -1.251 m**Altitude calculée de l'eau (en m) :** 192.079

Commune : **TRESNAY**Rivière : **L'Allier****La Soumiere****3** Repère(s) sur le site**GÉNÉRAL****Unité de gestion :** Loire-Allier-Cher-Indre**Code :** BDHE\_AL\_S\_4031**Date de mise à jour :** 18/05/2022**Auteur :** SPC LACI**GÉOLOCALISATION****Coordonnées WGS84 :** X: 3.16415335 / Y: 46.70301117**Coordonnées RGF93 (Lambert 93) :** X: 712542 / Y: 6622559**Coordonnées RGF93 (ETRS89) :** X: 3.1641533 / Y: 46.7030112**Code Hydro:** K---0080**Rive de référence:** Droite**7 juin 1992**Nature de l'inondation : **Débordement de cours d'eau**Altitude calculée de l'eau : **193.34 m**Nature du repère : **Mesure du niveau d'eau****Commentaires :** Heure de mesure : 13:15**GÉNÉRAL****Code :** BDHE\_AL\_R\_4031\_2**Date de mise à jour :****Auteur :** SPC LACI

22/05/2022

**MARQUE****Maximum de l'inondation :** Non renseigné**Visibilité :** Non**État du repère :** Disparu**Pérennité :** Aucune**Repère calculé :** Non renseigné**PHEC :** Non renseigné**SOURCE DE REPÉRAGE : VERSEMENT BDHE DREAL CVL - ALLIER - 03/12/2021****Type de repérage :** Observations en cours d'événement**Organisme(s) :** DREAL Centre-Val de Loire, DIREN Centre**NIVELLEMENT SIEL - 07/06/1992****Méthode :** Cheminement topographique**Organisme :** DREAL Centre-Val de Loire**Commentaires sur le nivellement :** Nivellement à partir du réseau de mesure du SIEL, point de repère 4075. RIVET SUR DEVERSOIR MUR AVAL VERS ALLIER, RUISSEAU CHEMIN D ACCES ALLIER**Référence nivelée :** Autre type de référence**Description référence du repère :** Cf champ commentaires sur le nivellement.**Système altimétrique :** NGF IGN 1969 (système normal)**Altitude de la référence (en m) :** 193.330 m**Différence entre le niveau d'eau et la référence (en m) :** 0.010 m**Altitude calculée de l'eau (en m) :** 193.34

Commune : **TRESNAY**Rivière : **L'Allier****La Soumière****3** Repère(s) sur le site**GÉNÉRAL****Unité de gestion :** Loire-Allier-Cher-Indre**Code :** BDHE\_AL\_S\_4031**Date de mise à jour :** 18/05/2022**Auteur :** SPC LACI**GÉOLOCALISATION****Coordonnées WGS84 :** X: 3.16415335 / Y: 46.70301117**Coordonnées RGF93 (Lambert 93) :** X: 712542 / Y: 6622559**Coordonnées RGF93 (ETRS89) :** X: 3.1641533 / Y: 46.7030112**Code Hydro:** K---0080**Rive de référence:** Droite**13 juin 1992**Nature de l'inondation : **Débordement de cours d'eau**Altitude calculée de l'eau : **194.38 m**Nature du repère : **Mesure du niveau d'eau****Commentaires :** Heure de mesure : 15:00**GÉNÉRAL****Code :** BDHE\_AL\_R\_4031\_3**Date de mise à jour :****Auteur :** SPC LACI

02/06/2022

**MARQUE****Maximum de l'inondation :** Non renseigné**Visibilité :** Non**État du repère :** Disparu**Pérennité :** Aucune**Repère calculé :** Non renseigné**PHEC :** Non renseigné**SOURCE DE REPÉRAGE : VERSEMENT BDHE DREAL CVL - ALLIER - 03/12/2021****Type de repérage :** Observations en cours d'événement**Organisme(s) :** DREAL Centre-Val de Loire, DIREN Centre**NIVELLEMENT SIEL - 13/06/1992****Méthode :** Cheminement topographique**Organisme :** DREAL Centre-Val de Loire**Commentaires sur le nivellement :** Nivellement à partir du réseau de mesure du SIEL, point de repère 4075. RIVET SUR DEVERSOIR MUR AVAL VERS ALLIER, RUISSEAU CHEMIN D ACCES ALLIER**Référence nivelée :** Autre type de référence**Description référence du repère :** Cf champ commentaires sur le nivellement.**Système altimétrique :** NGF IGN 1969 (système normal)**Altitude de la référence (en m) :** 193.330 m**Différence entre le niveau d'eau et la référence (en m) :** 1.050 m**Altitude calculée de l'eau (en m) :** 194.38