


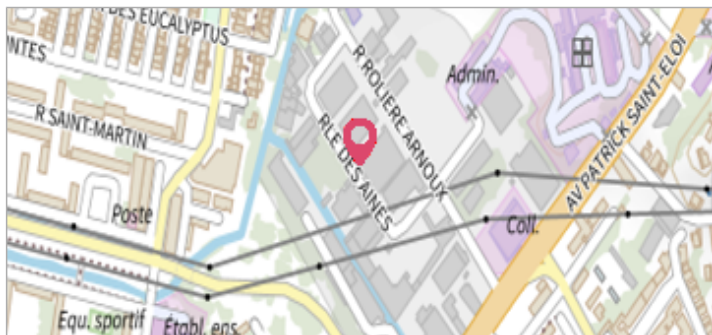
Commune : **LES ABYMES****ZAE Morne Vergain / Transfo du magasin automobile****1** Repère(s) sur le site**GÉNÉRAL**

Unité de gestion : Guadeloupe

Code : WEB_S_202205091256

Date de mise à jour : 06/08/2024

Auteur : MEILLAREC



Transformateur devant enseigne magasin auto

GÉOLOCALISATION

Coordonnées WGS84 : X: -61.52528700 / Y: 16.25480400

(RRAF 91)UTM 20N X: 657595.12 / Y: 1797688.49

Coordonnées RGF93 (ETRS89) : X: -61.525287 / Y: 16.254804


**30 Avril 2022**Nature de l'inondation : **Ruissellement**Altitude calculée de l'eau : **3.72 m**Nature du repère : **Laisse d'inondation****Commentaires** : ZAE Morne Vergain / Transfo du magasin automobile**GÉNÉRAL**

Code : WEB_R_202205091522

Date de mise à jour :

Auteur : MEILLAREC

06/08/2024

MARQUE**Maximum de l'inondation** : Oui**Visibilité** : Oui

Dépôts de matières solides

SOURCE DE REPÉRAGE : CAMPAGNE DE RELEVÉS TERRAIN DEAL 971 AVRIL 2022 - 30/04/2022**Type de repérage** : Campagne de terrain post-inondation**CAMPAGNE TERRAIN + NIVELLEMENT À POSTERIORI - 04/05/2022****Méthode** : GPS**Référence nivelée** : Autre type de référence**Description référence du repère** : Niveau mesuré depuis le sol béton**Système altimétrique** : IGN 1988 (Guadeloupe)**Altitude de la référence (en m)** : 3.460 m**Différence entre le niveau d'eau et la référence (en m)** : 0.260 m**Altitude calculée de l'eau (en m)** : 3.72 m