


Commune : **LES ABYMES****Ecole Notre Dame / Av Patrick St Eloi****Commentaires** : Ecole Notre Dame / Av Patrick St Eloi**2** Repère(s) sur le site**GÉNÉRAL****Unité de gestion** : Guadeloupe**Code** : WEB_S_202205093955**Date de mise à jour** : 06/08/2024**Auteur** : MEILLAREC**GÉOLOCALISATION****Coordonnées WGS84** : X: -61.51895600 / Y: 16.25786600**(RRAF 91)UTM 20N** X: 658269.36 / Y: 1798032.19**Coordonnées RGF93 (ETRS89)** : X: -61.518956 / Y: 16.257866


Maison individuelle mur vert/bleu façade extérieure

**30 Avril 2022**Nature de l'inondation : **Ruissellement**Altitude calculée de l'eau : **6.92 m**Nature du repère : **Laisse d'inondation****Commentaires** : Ecole Notre Dame / Av Patrick St Eloi**GÉNÉRAL****Code** : WEB_R_202205094250**Date de mise à jour** :**Auteur** : MEILLAREC

06/08/2024

MARQUE**Maximum de l'inondation** : Oui**Visibilité** : Oui**SOURCE DE REPÉRAGE : CAMPAGNE DE RELEVÉS TERRAIN DEAL 971 AVRIL 2022 - 30/04/2022****Type de repérage** : Campagne de terrain post-inondation**CAMPAGNE TERRAIN + NIVELLEMENT À POSTERIORI - 04/05/2022****Méthode** : GPS**Référence nivelée** : Autre type de référence**Description référence du repère** : Niveau mesuré depuis le sol**Système altimétrique** : IGN 1988 (Guadeloupe)**Altitude de la référence (en m)** : 6.160 m**Différence entre le niveau d'eau et la référence (en m)** : 0.760 m**Altitude calculée de l'eau (en m)** : 6.92

Dépôts de matières solides



Commune : **LES ABYMES**

Ecole Notre Dame / Av Patrick St Eloi

Commentaires : Ecole Notre Dame / Av Patrick St Eloi

2 Repère(s) sur le site

GÉNÉRAL

Unité de gestion : Guadeloupe
Code : WEB_S_202205093955
Auteur : MEILLAREC

Date de mise à jour : 06/08/2024




GÉOLOCALISATION

Coordonnées WGS84 : X: -61.51895600 / Y: 16.25786600
(RRAF 91)UTM 20N X: 658269.36 / Y: 1798032.19
Coordonnées RGF93 (ETRS89) : X: -61.518956 / Y: 16.257866



Maison individuelle mur vert/bleu façade extérieure



10 octobre 2025
Nature de l'inondation : **Débordement de cours d'eau**

Altitude calculée de l'eau : **non déterminé**
Nature du repère : **Laisse d'inondation**

GÉNÉRAL

Code : WEB_R_202510201611
Auteur : DEAL971

Date de mise à jour : 20/10/2025



Vue depuis le parking vers le canal

MARQUE

Maximum de l'inondation : Oui
Visibilité : Oui
Pérennité : Aucune

État du repère : Disparu

SOURCE DE REPÉRAGE : COLLECTE POST-INONDATION JERRY - DEAL GUADELOUPE -

Type de repérage : Campagne de terrain post-inondation
Organisme : DEAL Guadeloupe

CAMPAGNE TERRAIN POST-INONDATION

Méthode : Autre
Référence nivelée : Autre type de référence
Différence entre le niveau d'eau et la référence (en m) : 0.410 m