

Commune : **CHATILLON-SUR-INDRE** | Rivière : **L' Indre**

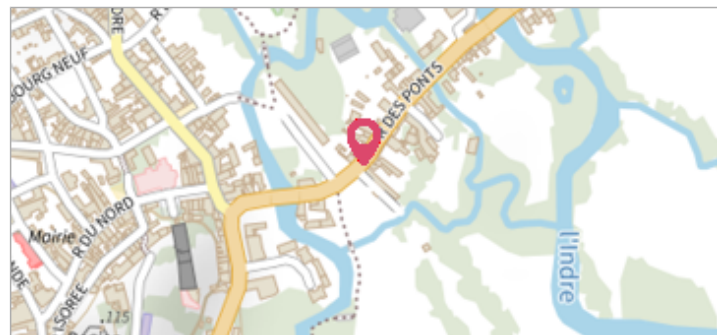
Rue des Ponts, n°16

Commentaires : Au niveau de la route D975, N°16 rue des Ponts, bas de porte.

1 Repère(s) sur le site


GÉNÉRAL

Unité de gestion : Loire-Allier-Cher-Indre
Code : WEB_S_202205100400 **Date de mise à jour :** 10/05/2022
Auteur : SPC LCI



GÉOLOCALISATION

Coordonnées WGS84 : X: 1.17781670 / Y: 46.98778000
Coordonnées RGF93 (Lambert 93) : X: 561519.65 / Y: 6655771.49
Coordonnées RGF93 (ETRS89) : X: 1.1778167 / Y: 46.98778
Code Hydro: K7--0260 **Rive de référence:** Gauche

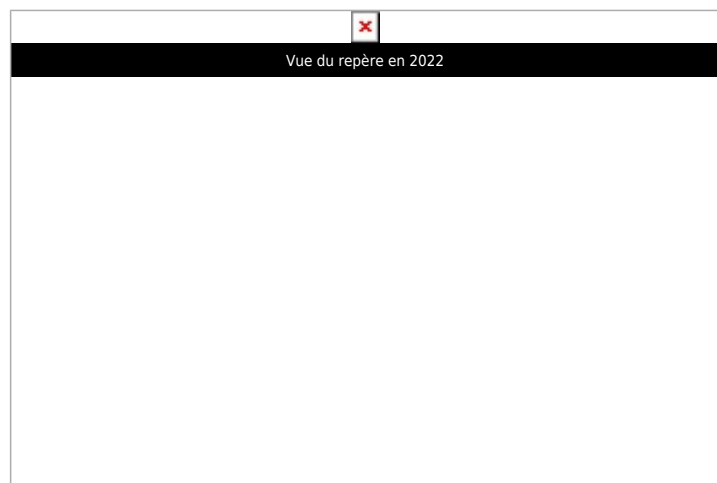


26 mai 1977 Altitude calculée de l'eau : **87.822 m**

Nature de l'inondation : **Débordement de cours d'eau** Nature du repère : **Témoignage oral**

GÉNÉRAL

Code : WEB_R_202205091100 **Date de mise à jour :**
Auteur : SPC LCI **09/05/2022**



MARQUE

Maximum de l'inondation : Oui
Visibilité : Non **État du repère :** Disparu
Pérennité : Aucune **Repère calculé :** Non
PHEC : Non

NIVELLEMENT PAR DGPS APRÈS LE TÉMOIGNAGE - 06/05/2022

Méthode : GPS
Organisme : SPC Loire-Allier-Cher-Indre
Référence nivelée : Autre type de référence
Description référence du repère : Sol
Système altimétrique : NGF IGN 1969 (système normal)
Altitude de la référence (en m) : 87.562 m
Différence entre le niveau d'eau et la référence (en m) : 0.260 m
Altitude calculée de l'eau (en m) : 87.822 m