

Commune : **ORLEANS** | Rivière : **La Loire**

**Rue des Montées, n°52**

**Commentaires** : Pilier gauche du portail d'entrée du n°52. **2** Repère(s) sur le site

**GÉNÉRAL**

**Unité de gestion** : Loire-Allier-Cher-Indre  
**Code** : WEB\_S\_202205093233 **Date de mise à jour** : 10/05/2022  
**Auteur** : Wayfinder



**GÉOLOCALISATION**

**Coordonnées WGS84** : X: 1.92179820 / Y: 47.87101800  
**Coordonnées RGF93 (Lambert 93)** X: 619394.96 / Y: 6752841.83  
**Coordonnées RGF93 (ETRS89)** : X: 1.9217982 / Y: 47.871018  
**Code Hydro**: ----0000 **Rive de référence**: Gauche

**20 octobre 1846** Nature de l'inondation : **Débordement de cours d'eau** Nature du repère : **Marque peinture ou encre**

**Commentaires** : Marque peinte sur le pilier gauche du portail.

**GÉNÉRAL**


**Code** : WEB\_R\_202205093427 **Date de mise à jour** : 10/05/2022  
**Auteur** : Wayfinder

**MARQUE**

**Texte** : CRUE DU 20.10.1846  
**Maximum de l'inondation** : Oui  
**Visibilité** : Oui **État du repère** : Bon  
**Pérennité** : Longue



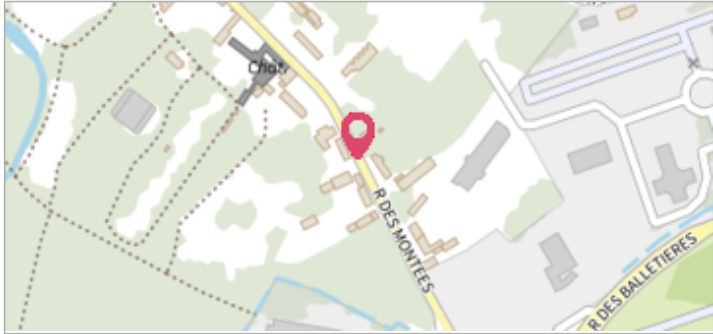
Commune : **ORLEANS** | Rivière : **La Loire**

 **Rue des Montées, n°52**

**Commentaires** : Pilier gauche du portail d'entrée du n°52. **2** Repère(s) sur le site


**GÉNÉRAL**

**Unité de gestion** : Loire-Allier-Cher-Indre  
**Code** : WEB\_S\_202205093233 **Date de mise à jour** : 10/05/2022  
**Auteur** : Wayfinder



**GÉOLOCALISATION**

**Coordonnées WGS84** : X: 1.92179820 / Y: 47.87101800  
**Coordonnées RGF93 (Lambert 93)** X: 619394.96 / Y: 6752841.83  
**Coordonnées RGF93 (ETRS89)** : X: 1.9217982 / Y: 47.871018  
**Code Hydro**: ----0000 **Rive de référence**: Gauche

 **20 octobre 1846**

Nature de l'inondation : **Débordement de cours d'eau** Nature du repère : **Repère normalisé (décret n°2005-233)**

**Commentaires** : Repère normalisé EP Loire sur le pilier droit du portail

**GÉNÉRAL**

**Code** : WEB\_R\_202205252257 **Date de mise à jour** : 25/05/2022  
**Auteur** : Wayfinder

**MARQUE**

**Texte** : 20 octobre 1846 - Plus hautes eaux connues - Loire  
**Maximum de l'inondation** : Oui  
**Visibilité** : Oui

