
Commune : **SALAISE-SUR-SANNE**

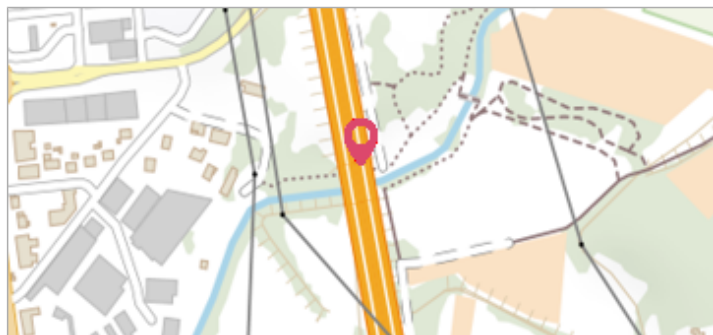
Rivière : **La Sanne**

Pont de l'A7 sur la Sanne

2 Repère(s) sur le site

GÉNÉRAL


Unité de gestion : Rhône amont
Code : WEB_S_202205021548 **Date de mise à jour :** 30/05/2022
Auteur : PROGEO_ENV



GÉOLOCALISATION

Coordonnées WGS84 : X: 4.80917530 / Y: 45.33904200
Coordonnées RGF93 (Lambert 93) : X: 841686.76 / Y: 6472696.3
Coordonnées RGF93 (ETRS89) : X: 4.8091753 / Y: 45.339042
Code Hydro: V3330500 **Rive de référence:** Droite




8 Octobre 1993

Nature de l'inondation : **Débordement de cours d'eau**

Nature du repère : **Plaque**

Commentaires : Plaque peu visible

GÉNÉRAL

Code : WEB_R_202205021648 **Date de mise à jour :** 30/05/2022
Auteur : PROGEO_ENV



MARQUE

Texte : Inondations du 8 octobre 1993
Maximum de l'inondation : Oui
Visibilité : Oui



Commune : **SALAISE-SUR-SANNE**

Rivière : **La Sanne**

Pont de l'A7 sur la Sanne

2 Repère(s) sur le site

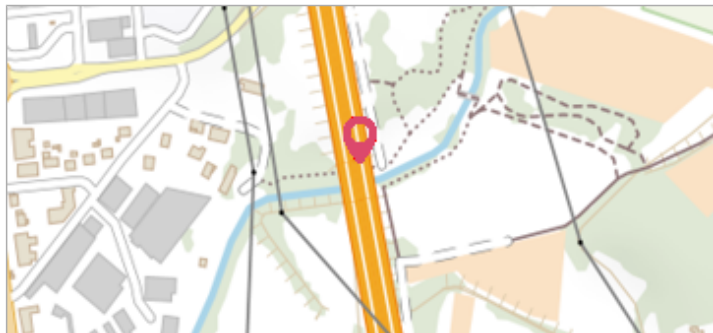
GÉNÉRAL

Unité de gestion : Rhône amont

Code : WEB_S_202205021548

Date de mise à jour : 30/05/2022

Auteur : PROGEO_ENV



Vue d'ensemble du pont (face amont)

GÉOLOCALISATION

Coordonnées WGS84 : X: 4.80917530 / Y: 45.33904200

Coordonnées RGF93 (Lambert 93) : X: 841686.76 / Y: 6472696.3

Coordonnées RGF93 (ETRS89) : X: 4.8091753 / Y: 45.339042

Code Hydro: V3330500

Rive de référence: Droite



1^{er} Mai 1983

Nature de l'inondation : **Débordement de cours d'eau**

Nature du repère : **Plaque**

Commentaires : Plaque posée sur la culée rive droite, face amont

GÉNÉRAL

Code : WEB_R_202205020424

Date de mise à jour :

Auteur :

30/05/2022

gestionnaire_SCVigicruces

MARQUE

Texte : Crue 1er mai 1983 (avec flèche horizontale)

Maximum de l'inondation : Oui

Visibilité : Oui

État du repère : Mauvais

Pérennité : Moyenne



Vue rapprochée du repère (plaque bleue)