	Commune : <b>CLUGNAT</b>	Rivière : <b>La Petite Creuse</b>
<b>Moulin de Bâtisse</b>		
<b>Commentaires</b> : Moulin de Bâtisse, au bord de la D68.	<b>4</b> Repère(s) sur le site	

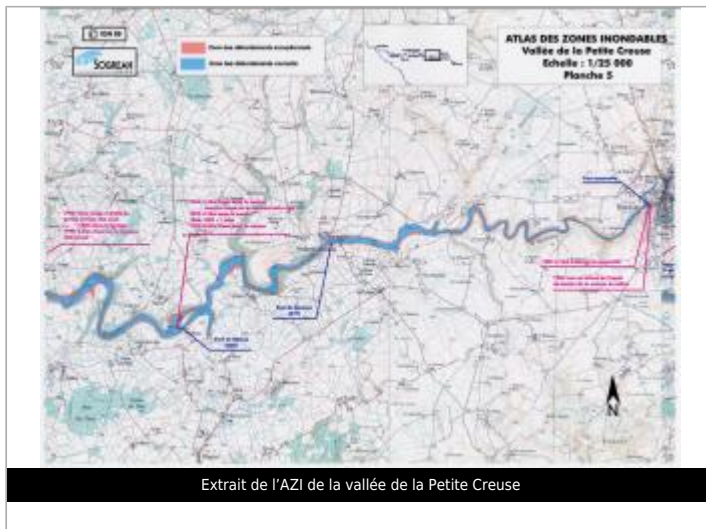
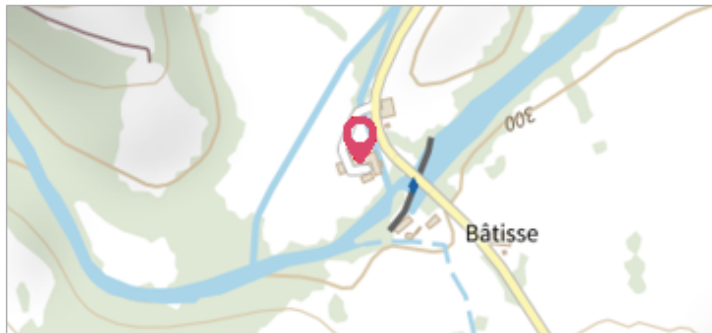
## GÉNÉRAL

**Unité de gestion** : Vienne-Charente-Atlantique

**Code** : AZI\_DDT23\_S\_59

**Date de mise à jour** : 27/04/2022

**Auteur** : msemery



## GÉOLOCALISATION


**Coordonnées WGS84** : X: 2.11270401 / Y: 46.32956950

**Coordonnées RGF93 (Lambert 93)** X: 631742.25 / Y: 6581456.49

**Coordonnées RGF93 (ETRS89)** : X: 2.112704 / Y: 46.3295695

**Code Hydro**: L4--0170

**Rive de référence**: Non renseigné

	<b>1960</b>	Nature de l'inondation : <b>Débordement de cours d'eau</b>	Nature du repère : <b>Marque peinture ou encre</b>
<b>Commentaires</b> : 1m40 d'eau dans la maison, marque rouge sur le bâtiment côtés route.			

## GÉNÉRAL

**Code** : AZI\_DDT23\_R\_59\_2

**Date de mise à jour** :

**Auteur** : msemery

28/04/2022

## MARQUE

**Maximum de l'inondation** : Oui

**Visibilité** : Non renseigné

**État du repère** : Non renseigné

**Pérennité** : Non renseigné

