

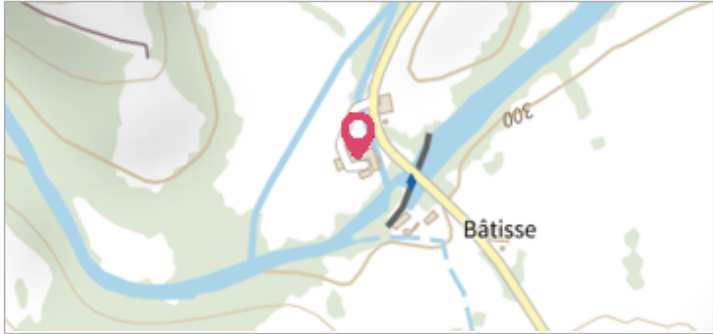
Commune : **CLUGNAT** | Rivière : **La Petite Creuse**

Moulin de Bâtisse

Commentaires : Moulin de Bâtisse, au bord de la D68. **4** Repère(s) sur le site

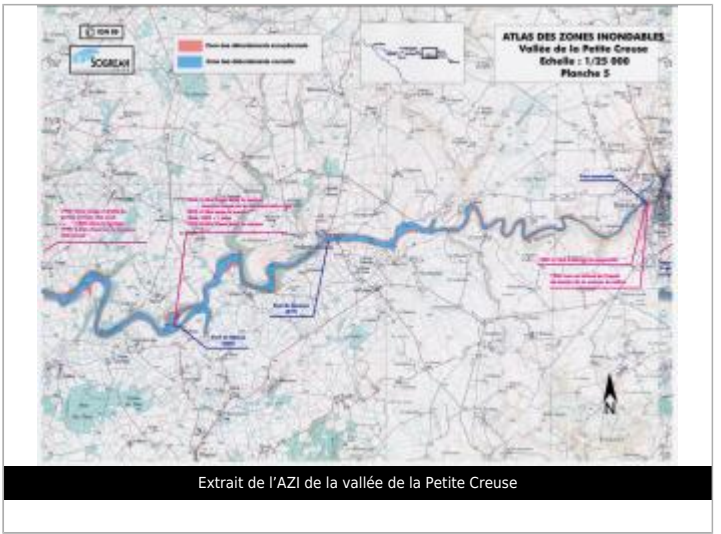
GÉNÉRAL

Unité de gestion : Vienne-Charente-Atlantique
Code : AZI_DDT23_S_59 **Date de mise à jour :** 27/04/2022
Auteur : msemery



GÉOLOCALISATION

Coordonnées WGS84 : X: 2.11270401 / Y: 46.32956950
Coordonnées RGF93 (Lambert 93) X: 631742.25 / **Y:** 6581456.49
Coordonnées RGF93 (ETRS89) : X: 2.112704 / Y: 46.3295695
Code Hydro: L4-0170 **Rive de référence:** Non renseigné

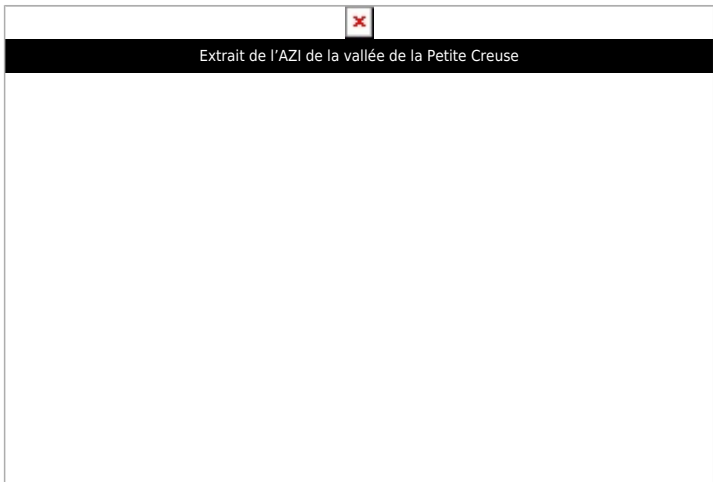


1960 Nature de l'inondation : **Débordement de cours d'eau** Nature du repère : **Document écrit**

Commentaires : 1999 + 1m60 dans le moulin = 2m10.

GÉNÉRAL

Code : AZI_DDT23_R_59_3 **Date de mise à jour :** 28/04/2022
Auteur : msemery



MARQUE

Texte : Max crue 1960
Maximum de l'inondation : Oui
Visibilité : Non renseigné **État du repère :** Non renseigné
Pérennité : Non renseigné