

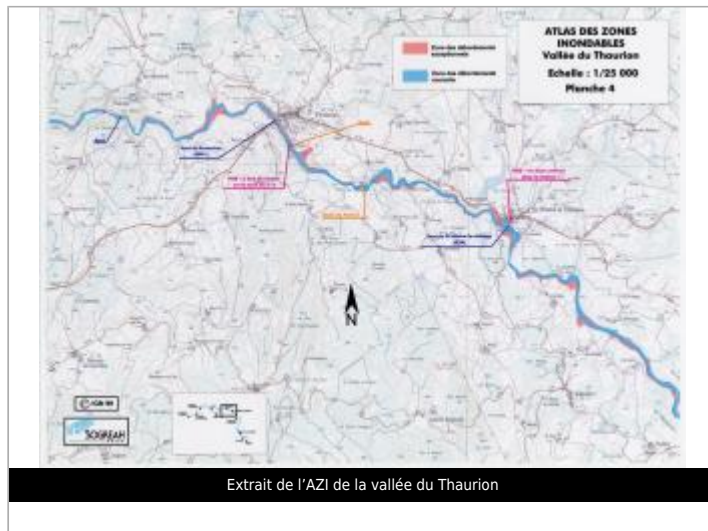
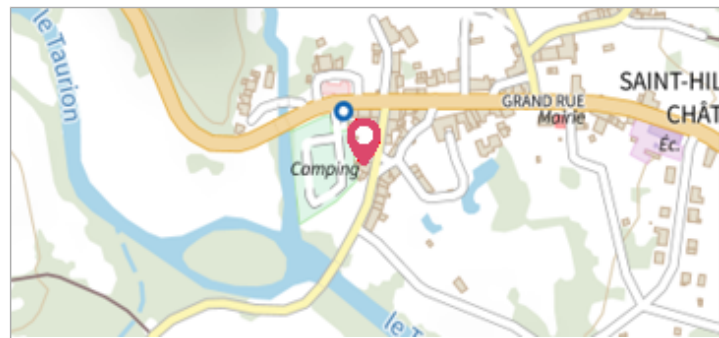
Commune : **SAINT-HILAIRE-LE-CHATEAU** | Rivière : **Le Taurion**

Rue St-Gervais, n°10

Commentaires : maison 1 Repère(s) sur le site

GÉNÉRAL

Unité de gestion : Vienne-Charente-Atlantique
 Code : AZI_DDT23_S_65 Date de mise à jour : 27/04/2022
 Auteur : msemery



GÉOLOCALISATION

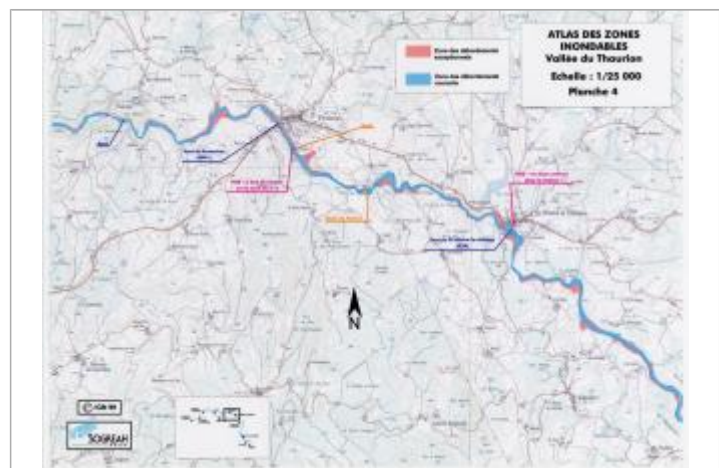
Coordonnées WGS84 : X: 1.89533000 / Y: 45.98218000
 Coordonnées RGF93 (Lambert 93) X: 614481.44 / Y: 6543093.14
 Coordonnées RGF93 (ETRS89) : X: 1.89533 / Y: 45.98218
 Code Hydro: L0-0150 Rive de référence: Non renseigné

1960 Nature de l'inondation : **Débordement de cours d'eau** Nature du repère : **Document écrit**

Commentaires : 1m d'eau environ dans la maison

GÉNÉRAL

Code : AZI_DDT23_R_65_1 Date de mise à jour : 27/04/2022
 Auteur : msemery



Extrait de l'AZI de la vallée du Taurion

MARQUE

Texte : Crue de 1960
 Maximum de l'inondation : Oui
 Visibilité : Non renseigné État du repère : Non renseigné
 Pérennité : Non renseigné Repère calculé : Non renseigné
 PHEC : Non renseigné

SOURCE DE REPÉRAGE : RECENSEMENT AZI DE LA DDT23 - 01/02/2022

Type de repérage : Source bibliographique
 Organisme(s) : DDT 23