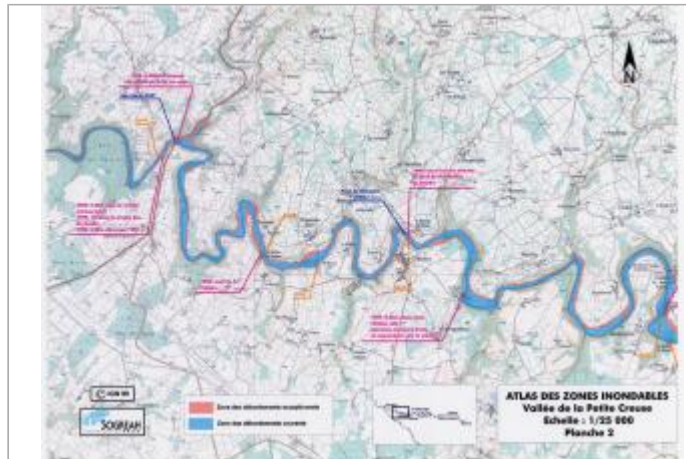
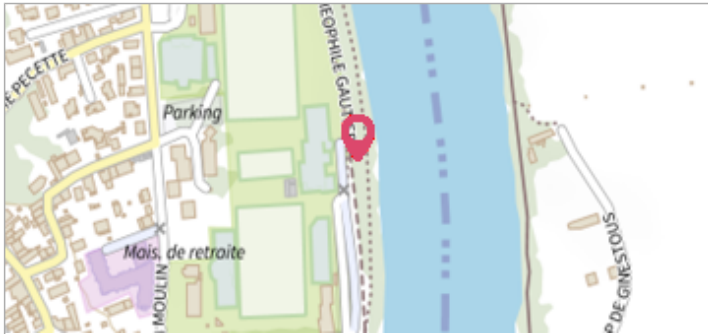
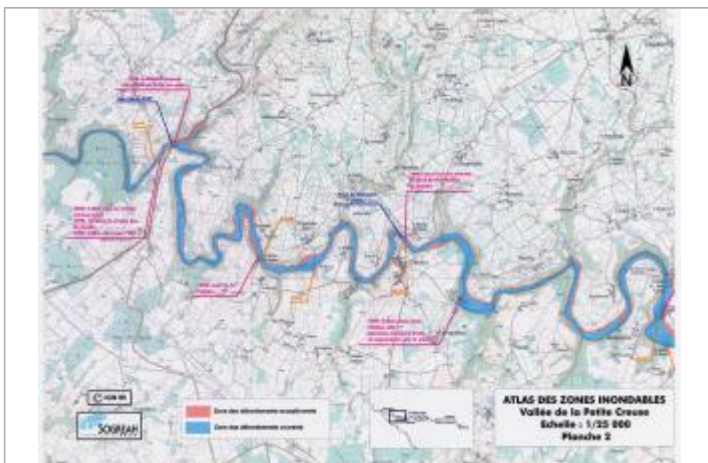


Commune : **CHAMBON-SAINTE-CROIX**Rivière : **La Petite Creuse****D951, moulin****Commentaires** : Moulin au bord de la petite Creuse.**3** Repère(s) sur le site**GÉNÉRAL****Unité de gestion** : Vienne-Charente-Atlantique**Code** : AZI_DDT23_S_40**Date de mise à jour** : 27/04/2022**Auteur** : msemery

Extrait de l'AZI de la vallée de la Petite Creuse

GÉOLOCALISATION**Coordonnées WGS84** : X: 1.77722225 / Y: 46.36643890**Coordonnées RGF93 (Lambert 93)** X: 605999.54 / Y: 6585895.29**Coordonnées RGF93 (ETRS89)** : X: 1.7772223 / Y: 46.3664389**Code Hydro**: L4--0170**Rive de référence**: Non renseigné**1982**Nature de l'inondation : **Débordement de cours d'eau**Nature du repère : **Document écrit****Commentaires** : 1m20 d'eau dans le moulin**GÉNÉRAL****Code** : AZI_DDT23_R_40_2**Date de mise à jour** :**Auteur** : msemery

17/08/2022



Extrait de l'AZI de la vallée de la Petite Creuse

MARQUE**Texte** : Crue de 1982**Maximum de l'inondation** : Oui**Visibilité** : Non renseigné**État du repère** : Non renseigné**Pérennité** : Non renseigné**Repère calculé** : Non renseigné**PHEC** : Non renseigné**SOURCE DE REPÉRAGE** : RECENSEMENT AZI DE LA DDT23 - 01/02/2022**Type de repérage** : Source bibliographique**Organisme** : DDT 23