Commune : **FRESSELINES** | Rivière : **La Petite Creuse**

Champroy

Commentaires : maison

1 Repère(s) sur le site

GÉNÉRAL

Unité de gestion : Vienne-Charente-Atlantique
Code : AZI_DDT23_S_39 **Date de mise à jour :** 27/04/2022
Auteur : msemery

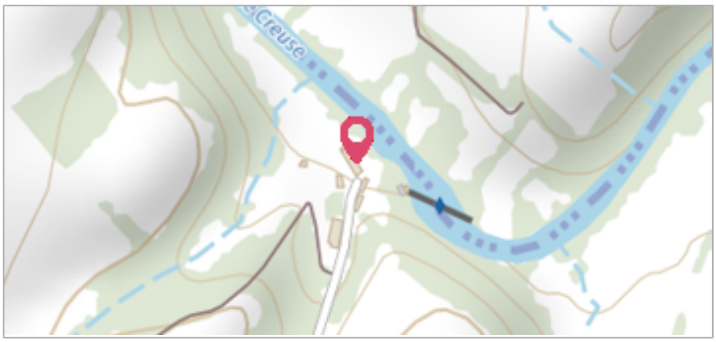

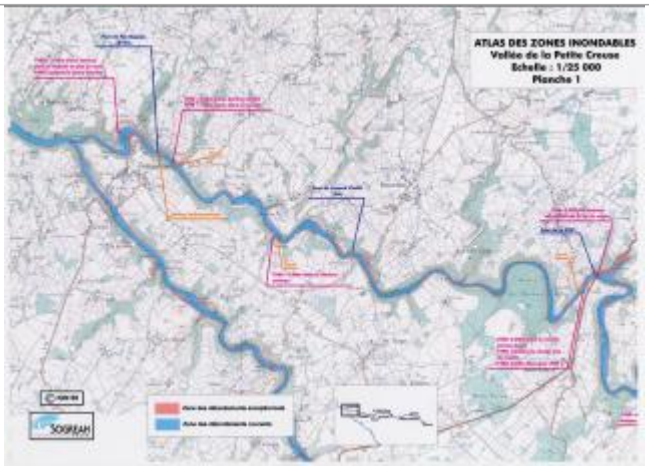

Extrait de l'AZI de la vallée de la Petite Creuse

GÉOLOCALISATION

Coordonnées WGS84 : X: 1.71315159 / Y: 46.37415550
Coordonnées RGF93 (Lambert 93) X: 601088.53 / Y: 6586830.4
Coordonnées RGF93 (ETRS89) : X: 1.7131516 / Y: 46.3741555
Code Hydro: L4--0170 **Rive de référence:** Non renseigné

1960

Nature de l'inondation : **Débordement de cours d'eau** Nature du repère : **Document écrit**

Commentaires : 40cm dans la maison

GÉNÉRAL

Code : AZI_DDT23_R_39_1 **Date de mise à jour :** 27/04/2022
Auteur : msemery

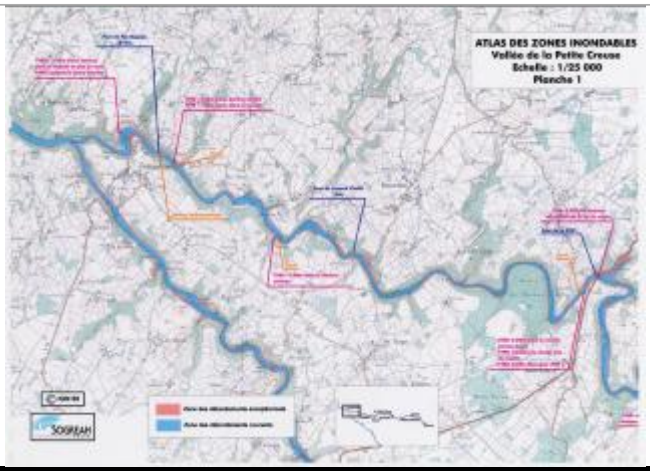

Extrait de l'AZI de la vallée de la Petite Creuse

MARQUE

Texte : Crue de 1960
Maximum de l'inondation : Oui
Visibilité : Non renseigné **État du repère :** Non renseigné
Pérennité : Non renseigné **Repère calculé :** Non renseigné
PHEC : Non renseigné

SOURCE DE REPÉRAGE : RECENSEMENT AZI DE LA DDT23 - 01/02/2022

Type de repérage : Source bibliographique
Organisme : DDT 23