


Commune : **AHUN** | Rivière : **La Creuse**

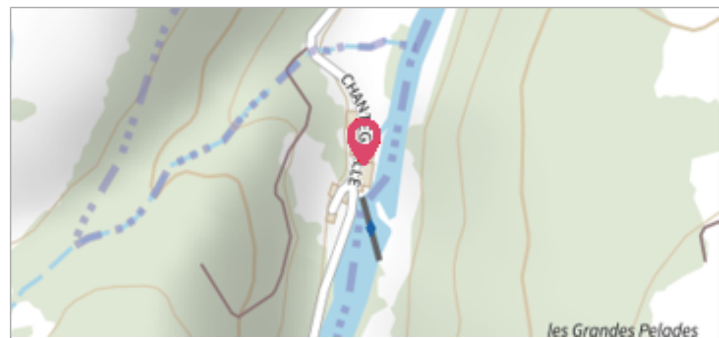
 **Chantegrelle**

Commentaires : Maison/moulin au bord de la Creuse

2 Repère(s) sur le site

GÉNÉRAL


Unité de gestion : Vienne-Charente-Atlantique
Code : AZI_DDT23_S_29 **Date de mise à jour :** 27/04/2022
Auteur : msemery



GÉOLOCALISATION

Coordonnées WGS84 : X: 2.06694695 / Y: 46.07472260
Coordonnées RGF93 (Lambert 93) X: 627888 / Y: 6553197.89
Coordonnées RGF93 (ETRS89) : X: 2.066947 / Y: 46.0747226
Code Hydro: L---0070 **Rive de référence:** Non renseigné



 **1960** Nature de l'inondation : **Débordement de cours d'eau** Nature du repère : **Document écrit**

Commentaires : 20 cm d'eau dans la maison

GÉNÉRAL

Code : AZI_DDT23_R_29_1 **Date de mise à jour :** 27/04/2022
Auteur : msemery



Extrait de l'AZI de la vallée de la Creuse

MARQUE

Texte : Crue de 1960
Maximum de l'inondation : Oui
Visibilité : Non renseigné **État du repère :** Non renseigné
Pérennité : Non renseigné **Repère calculé :** Non renseigné
PHEC : Non renseigné

SOURCE DE REPÉRAGE : RECENSEMENT AZI DE LA DDT23 - 01/02/2022

Type de repérage : Source bibliographique
Organisme(s) : DDT 23