

Commune : **PIONNAT** | Rivière : **La Creuse**

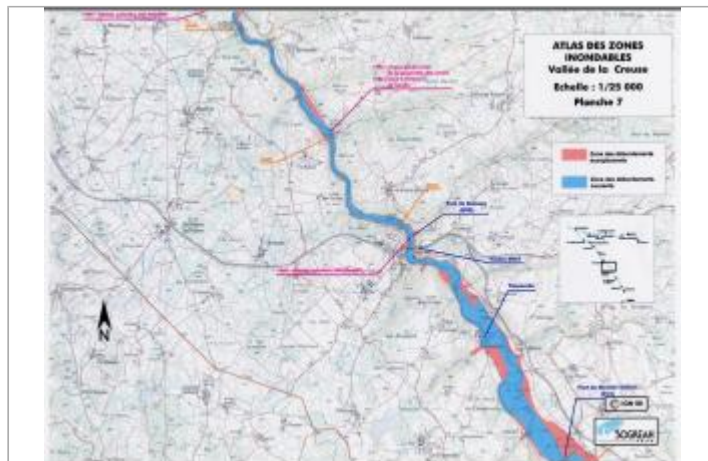
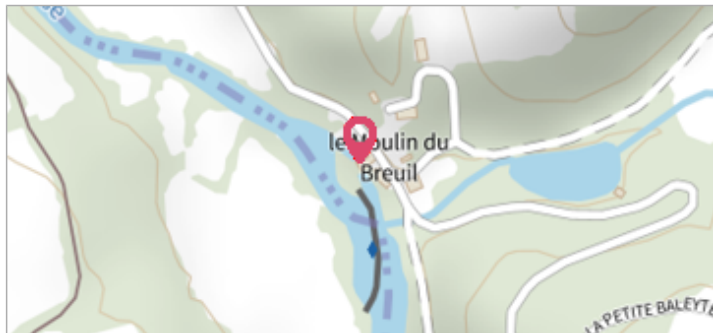
Le Moulin Du Breuil

Commentaires : Le Moulin Du Breuil au lieu-dit de la Petite Baleyte.

2 Repère(s) sur le site

GÉNÉRAL

Unité de gestion : Vienne-Charente-Atlantique
Code : AZI_DDT23_S_26 **Date de mise à jour :** 27/04/2022
Auteur : msemery



Extrait de l'AZI de la vallée de la Creuse

GÉOLOCALISATION

Coordonnées WGS84 : X: 2.01029040 / Y: 46.14014020
Coordonnées RGF93 (Lambert 93) X: 623600.52 / Y: 6560515.31
Coordonnées RGF93 (ETRS89) : X: 2.0102904 / Y: 46.1401402
Code Hydro: L---0070 **Rive de référence:** Non renseigné

1982 Nature de l'inondation : **Débordement de cours d'eau** Nature du repère : **Document écrit**

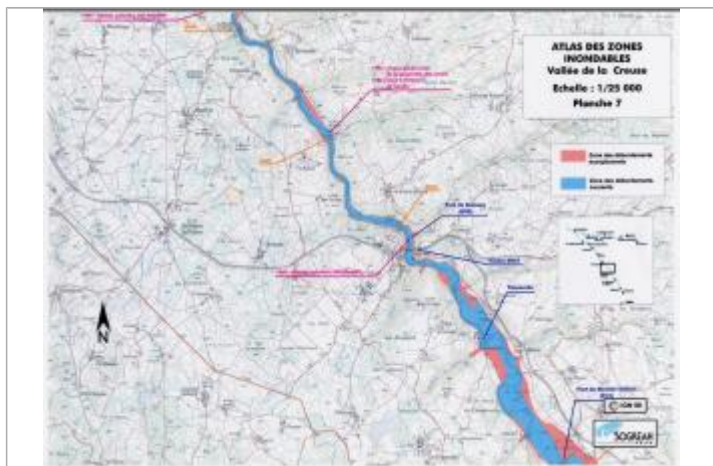
Commentaires : niveau garde corps de la passerelle côté amont

GÉNÉRAL

Code : AZI_DDT23_R_26_1 **Date de mise à jour :** 17/08/2022
Auteur : msemery

MARQUE

Texte : Crue de 1982
Maximum de l'inondation : Oui
Visibilité : Non renseigné **État du repère :** Non renseigné
Pérennité : Non renseigné **Repère calculé :** Non renseigné
PHEC : Non renseigné



Extrait de l'AZI de la vallée de la Creuse

SOURCE DE REPÉRAGE : RECENSEMENT AZI DE LA DDT23 - 01/02/2022

Type de repérage : Source bibliographique
Organisme(s) : DDT 23