



Commune : **AJAIN**

Rivière : **La Creuse**

Bois Long, moulin

2 Repère(s) sur le site

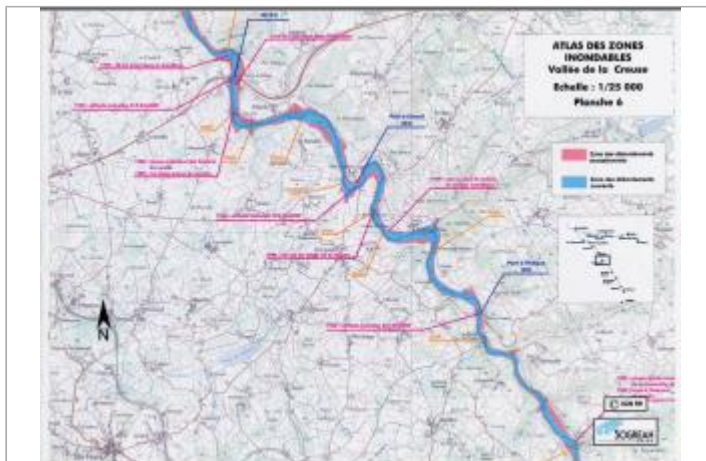
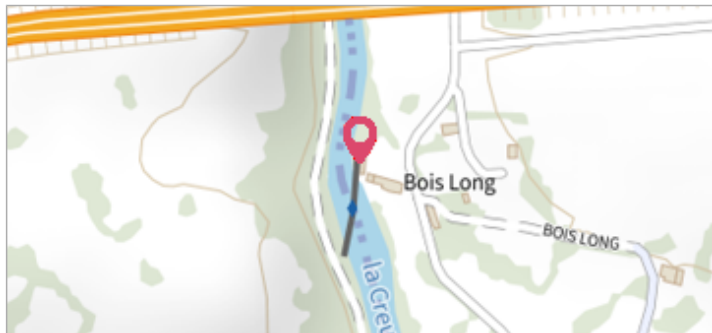
GÉNÉRAL

Unité de gestion : Vienne-Charente-Atlantique

Code : AZI_DDT23_S_21

Date de mise à jour : 27/04/2022

Auteur : msemary



Extrait de l'AZI de la vallée de la Creuse

GÉOLOCALISATION

Coordonnées WGS84 : X: 1.93962948 / Y: 46.18731880

Coordonnées RGF93 (Lambert 93) X: 618216.6 / Y: 6565824.89

Coordonnées RGF93 (ETRS89) : X: 1.9396295 / Y: 46.1873188

Code Hydro: L---0070

Rive de référence: Non renseigné



1984

Nature de l'inondation : **Débordement de cours d'eau**

Nature du repère : **Document écrit**

Commentaires : 1m d'eau autour du moulin

GÉNÉRAL

Code : AZI_DDT23_R_21_2

Date de mise à jour : 17/08/2022

Auteur : msemary

MARQUE

Texte : Crue de 1984

Maximum de l'inondation : Oui

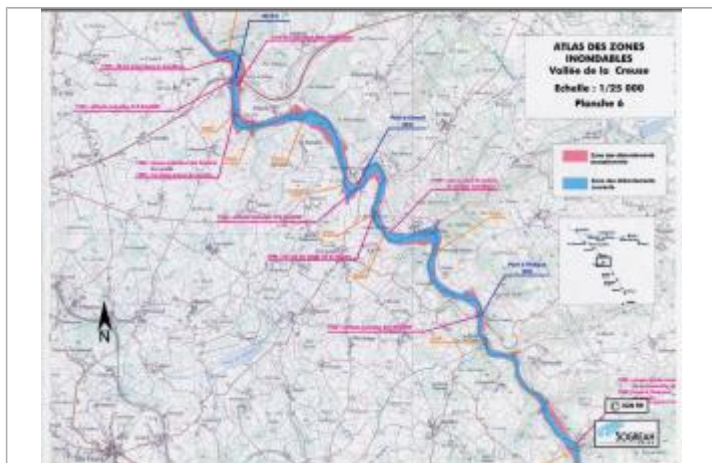
Visibilité : Non renseigné

État du repère : Non renseigné

Pérennité : Non renseigné

Repère calculé : Non renseigné

PHEC : Non renseigné



Extrait de l'AZI de la vallée de la Creuse

SOURCE DE REPÉRAGE : RECENSEMENT AZI DE LA DDT23 - 01/02/2022

Type de repérage : Source bibliographique

Organisme(s) : DDT 23