

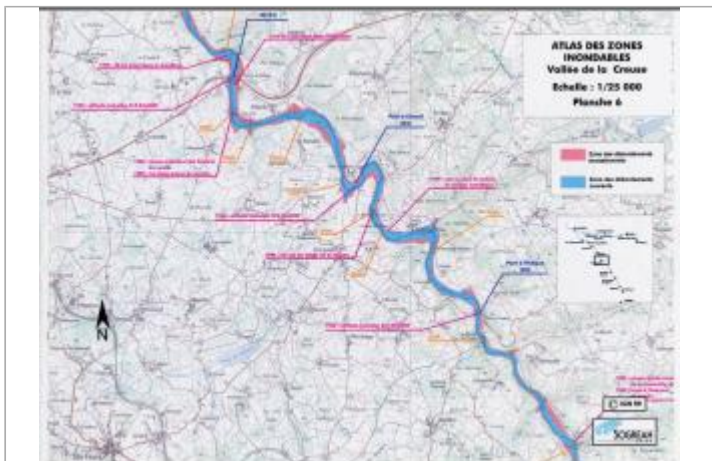
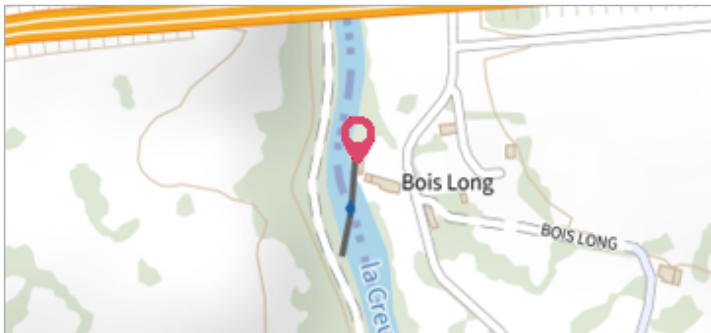
Commune : **AJAIN** | Rivière : **La Creuse**

Bois Long, moulin

2 Repère(s) sur le site

GÉNÉRAL

Unité de gestion : Vienne-Charente-Atlantique
Code : AZI_DDT23_S_21 **Date de mise à jour :** 27/04/2022
Auteur : msemery



Extrait de l'AZI de la vallée de la Creuse

GÉOLOCALISATION

Coordonnées WGS84 : X: 1.93962948 / Y: 46.18731880
Coordonnées RGF93 (Lambert 93) X: 618216.6 / Y: 6565824.89
Coordonnées RGF93 (ETRS89) : X: 1.9396295 / Y: 46.1873188
Code Hydro: L---0070 **Rive de référence:** Non renseigné

1960 Nature de l'inondation : **Débordement de cours d'eau** Nature du repère : **Document écrit**

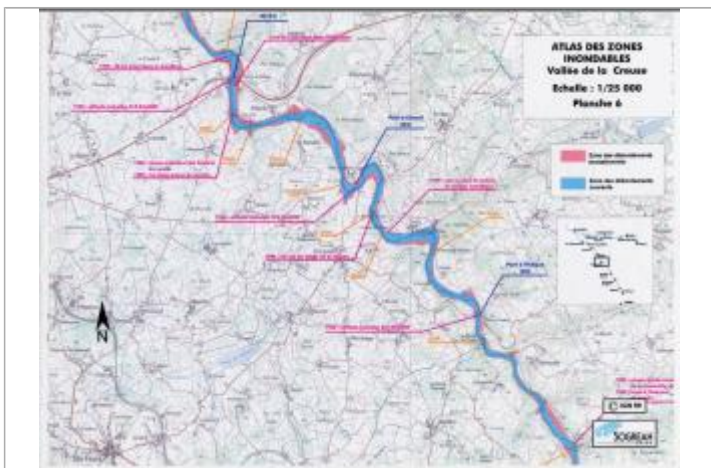
Commentaires : niveau supérieur des fenêtres du moulin

GÉNÉRAL

Code : AZI_DDT23_R_21_1 **Date de mise à jour :** 17/08/2022
Auteur : msemery

MARQUE

Texte : Crue de 1960
Maximum de l'inondation : Oui
Visibilité : Non renseigné **État du repère :** Non renseigné
Pérennité : Non renseigné **Repère calculé :** Non renseigné
PHEC : Non renseigné



Extrait de l'AZI de la vallée de la Creuse

SOURCE DE REPÉRAGE : RECENSEMENT AZI DE LA DDT23 - 01/02/2022

Type de repérage : Source bibliographique
Organisme(s) : DDT 23