

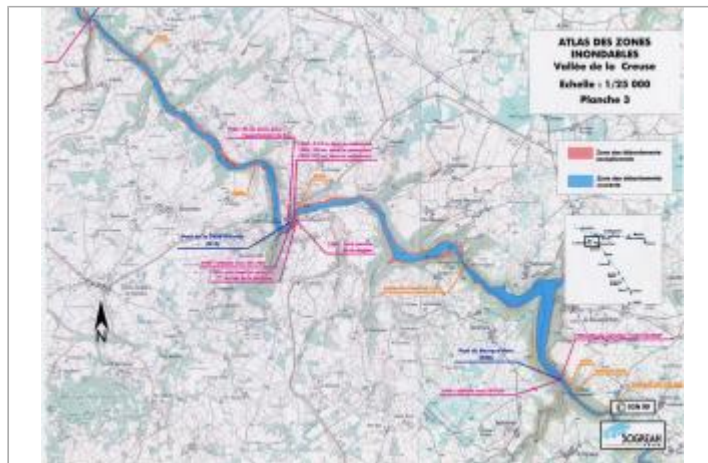
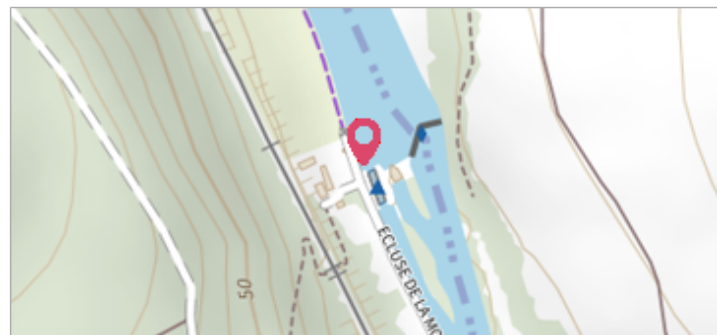
Commune : **LA CELLE-DUNOISE** | Rivière : **La Creuse**

Rue de la Fontaine, fontaine

Commentaires : Fontaine 1 Repère(s) sur le site

GÉNÉRAL

Unité de gestion : Vienne-Charente-Atlantique
 Code : AZI_DDT23_S_8 Date de mise à jour : 27/04/2022
 Auteur : msemery



Extrait de l'AZI de la vallée de la Creuse

GÉOLOCALISATION

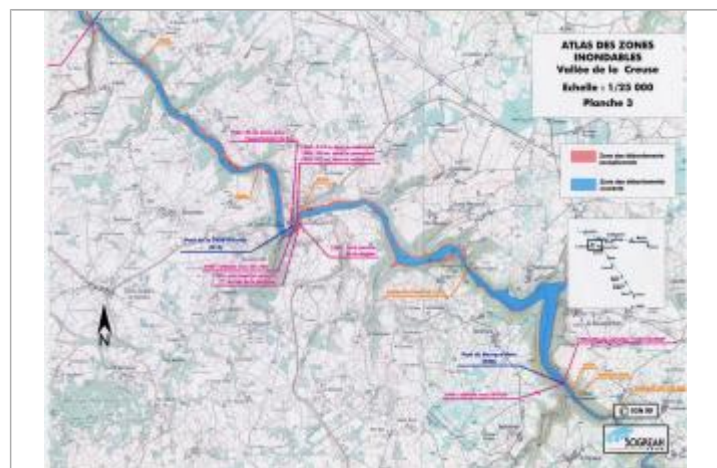
Coordonnées WGS84 : X: 1.77095908 / Y: 46.30790090
 Coordonnées RGF93 (Lambert 93) X: 605416.92 / Y: 6579402.73
 Coordonnées RGF93 (ETRS89) : X: 1.7709591 / Y: 46.3079009
 Code Hydro: L---0070 Rive de référence: Non renseigné

1960 Nature de l'inondation : **Débordement de cours d'eau** Nature du repère : **Document écrit**

Commentaires : Eau jusqu'au sommet du toit de la fontaine

GÉNÉRAL

Code : AZI_DDT23_R_8_1 Date de mise à jour : 02/05/2022
 Auteur : msemery



Extrait de l'AZI de la vallée de la Creuse

MARQUE

Texte : Crue de 1960
 Maximum de l'inondation : Oui
 Visibilité : Non renseigné État du repère : Non renseigné
 Pérennité : Non renseigné Repère calculé : Non renseigné
 PHEC : Non renseigné

SOURCE DE REPÉRAGE : RECENSEMENT AZI DE LA DDT23 - 01/02/2022

Type de repérage : Source bibliographique
 Organisme(s) : DDT 23