

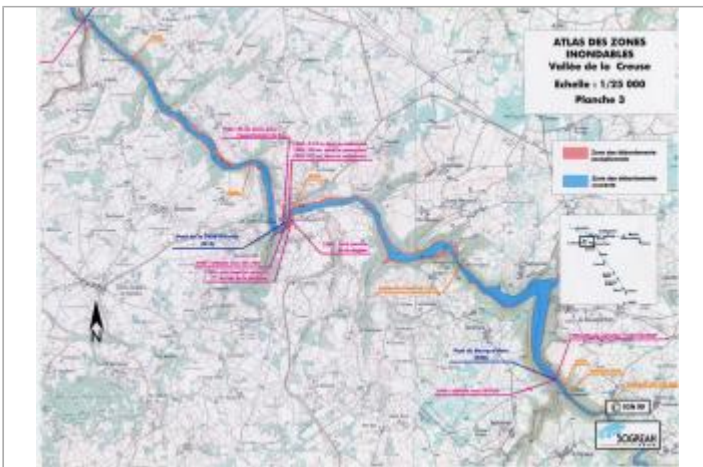

Commune : **LA CELLE-DUNOISE** | Rivière : **La Creuse**

Rue des Pradelles, maison

Commentaires : Maison 1 Repère(s) sur le site

GÉNÉRAL

Unité de gestion : Vienne-Charente-Atlantique
 Code : AZI_DDT23_S_6 Date de mise à jour : 27/04/2022
 Auteur : msemery



Extrait de l'AZI de la vallée de la Creuse

GÉOLOCALISATION

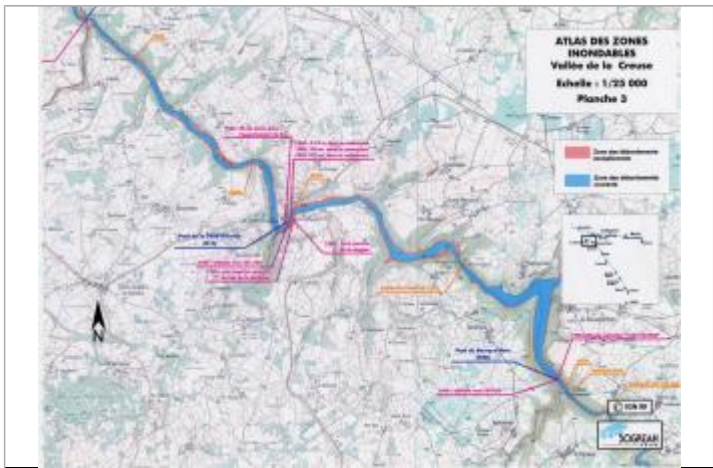
Coordonnées WGS84 : X: 1.77132118 / Y: 46.30818250
 Coordonnées RGF93 (Lambert 93) X: 605445.27 / Y: 6579433.56
 Coordonnées RGF93 (ETRS89) : X: 1.7713212 / Y: 46.3081825
 Code Hydro: L---0070 Rive de référence: Non renseigné

1960 Nature de l'inondation : **Débordement de cours d'eau** Nature du repère : **Document écrit**

Commentaires : Première marche de la maison

GÉNÉRAL

Code : AZI_DDT23_R_6_1 Date de mise à jour : 29/04/2022
 Auteur : msemery



Extrait de l'AZI de la vallée de la Creuse

MARQUE

Texte : Crue de 1960
 Maximum de l'inondation : Oui
 Visibilité : Non renseigné État du repère : Non renseigné
 Pérennité : Non renseigné Repère calculé : Non renseigné
 PHEC : Non renseigné

SOURCE DE REPÉRAGE : RECENSEMENT AZI DE LA DDT23 - 01/02/2022

Type de repérage : Source bibliographique
 Organisme(s) : DDT 23