

Commune : **BETETE**Rivière : **La Petite Creuse****Le Moulin de Freteix****Commentaires :** moulin**3**Repère(s) sur
le site**GÉNÉRAL****Unité de gestion :** Vienne-Charente-Atlantique**Code :** AZI_DDT23_S_58**Date de mise à jour :** 27/04/2022**Auteur :** msemery

Extrait de l'AZI de la vallée de la Petite Creuse

GÉOLOCALISATION**Coordonnées WGS84 :** X: 2.08181083 / Y: 46.33967680**Coordonnées RGF93 (Lambert 93) :** X: 629378.86 / Y: 6582606.03**Coordonnées RGF93 (ETRS89) :** X: 2.0818108 / Y: 46.3396768**Code Hydro:** L4--0170**Rive de référence:** Non renseigné**1960**Nature de l'inondation : **Débordement de cours d'eau**Nature du repère : **Document écrit****Commentaires :** trace rouge à droite du portail en bois côtés aval**GÉNÉRAL****Code :** AZI_DDT23_R_58_1**Date de mise à jour :****Auteur :** msemery

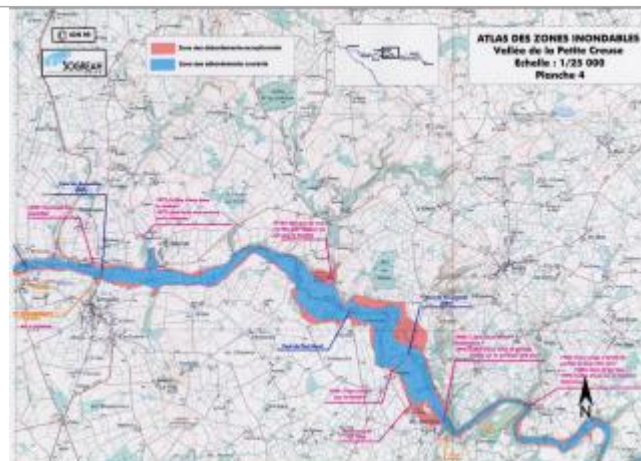
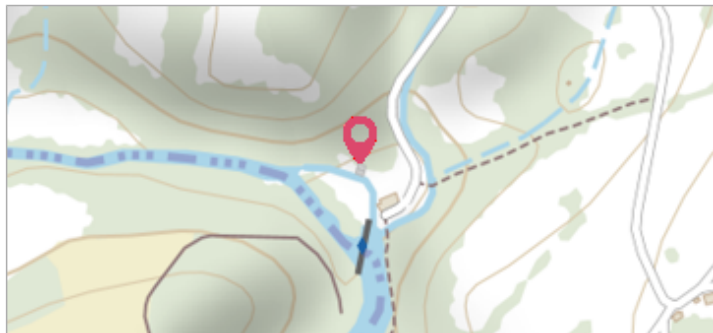
27/04/2022

MARQUE**Texte :** Crue de 1960**Maximum de l'inondation :** Oui**Visibilité :** Non renseigné**État du repère :** Non renseigné**Pérennité :** Non renseigné**Repère calculé :** Non renseigné**PHEC :** Non renseigné**SOURCE DE REPÉRAGE :** RECENSEMENT AZI DE LA DDT23 - 01/02/2022**Type de repérage :** Source bibliographique**Organisme :** DDT 23

Extrait de l'AZI de la vallée de la Petite Creuse

Commune : **BETETE**Rivière : **La Petite Creuse****Le Moulin de Freteix****Commentaires :** moulin**3**

Repère(s) sur le site

GÉNÉRAL**Unité de gestion :** Vienne-Charente-Atlantique**Code :** AZI_DDT23_S_58**Date de mise à jour :** 27/04/2022**Auteur :** msemery


Extrait de l'AZI de la vallée de la Petite Creuse

GÉOLOCALISATION**Coordonnées WGS84 :** X: 2.08181083 / Y: 46.33967680**Coordonnées RGF93 (Lambert 93) :** X: 629378.86 / Y: 6582606.03**Coordonnées RGF93 (ETRS89) :** X: 2.0818108 / Y: 46.3396768**Code Hydro:** L4--0170**Rive de référence:** Non renseigné**1960**Nature de l'inondation : **Débordement de cours d'eau**Nature du repère : **Document écrit****Commentaires :** 1m90 d'eau dans le garage**GÉNÉRAL****Code :** AZI_DDT23_R_58_2**Date de mise à jour :****Auteur :** msemery

27/04/2022

MARQUE**Texte :** Crue de 1960**Maximum de l'inondation :** Oui**Visibilité :** Non renseigné**État du repère :** Non renseigné**Pérennité :** Non renseigné**Repère calculé :** Non renseigné**PHEC :** Non renseigné**SOURCE DE REPÉRAGE :** RECENSEMENT AZI DE LA DDT23 - 01/02/2022**Type de repérage :** Source bibliographique**Organisme :** DDT 23

Extrait de l'AZI de la vallée de la Petite Creuse


Commune : **BETETE**

Rivière : **La Petite Creuse**

Le Moulin de Freteix

Commentaires : moulin

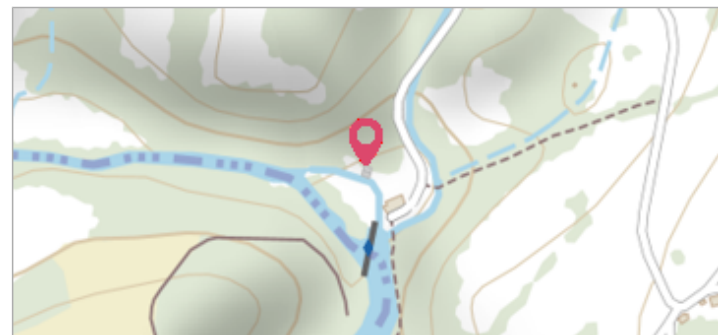
3 Repère(s) sur le site

GÉNÉRAL

Unité de gestion : Vienne-Charente-Atlantique

Code : AZI_DDT23_S_58 **Date de mise à jour :** 27/04/2022

Auteur : msemery



GÉOLOCALISATION


Coordonnées WGS84 : X: 2.08181083 / Y: 46.33967680

Coordonnées RGF93 (Lambert 93) : X: 629378.86 / Y: 6582606.03

Coordonnées RGF93 (ETRS89) : X: 2.0818108 / Y: 46.3396768

Code Hydro: L4--0170 **Rive de référence:** Non renseigné




1999

Nature de l'inondation : **Débordement de cours d'eau**

Nature du repère : **Document écrit**

Commentaires : 25cm d'eau sur la terrasse en amont

GÉNÉRAL

Code : AZI_DDT23_R_58_3 **Date de mise à jour :** 27/04/2022

Auteur : msemery



MARQUE

Texte : Crue de 1999

Maximum de l'inondation : Oui

Visibilité : Non renseigné **État du repère :** Non renseigné

Pérennité : Non renseigné **Repère calculé :** Non renseigné

PHEC : Non renseigné

SOURCE DE REPÉRAGE : RECENSEMENT AZI DE LA DDT23 - 01/02/2022

Type de repérage : Source bibliographique

Organisme : DDT 23