

Commune : **SAINT-DIZIER-LES-DOMAINES**Rivière : **La Petite Creuse**

## Les Boissières

Commentaires : maison

**3** Repère(s) sur le site

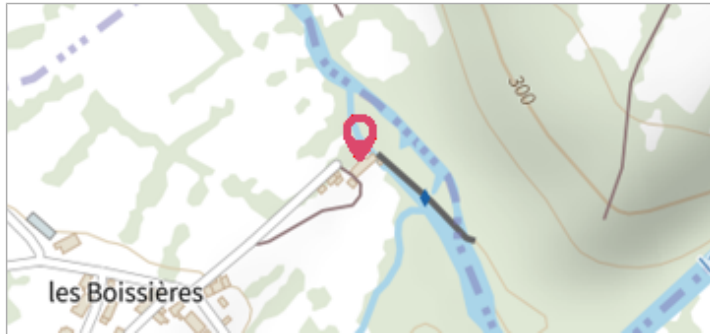
### GÉNÉRAL

Unité de gestion : Vienne-Charente-Atlantique

Code : AZI\_DDT23\_S\_57

Date de mise à jour : 27/04/2022

Auteur : msemery



Extrait de l'AZI de la vallée de la Petite Creuse

### GÉOLOCALISATION

Coordonnées WGS84 : X: 2.06472615 / Y: 46.33676960

Coordonnées RGF93 (Lambert 93) X: 628061.05 / Y: 6582298.62

Coordonnées RGF93 (ETRS89) : X: 2.0647262 / Y: 46.3367696

Code Hydro: L4--0170

Rive de référence: Non renseigné


**1960**
Nature de l'inondation : **Débordement de cours d'eau**Nature du repère : **Document écrit**

Commentaires : 1m25 d'eau dans l'habitation

### GÉNÉRAL

Code : AZI\_DDT23\_R\_57\_1

Date de mise à jour :

Auteur : msemery

27/04/2022

### MARQUE

Texte : Crue de 1960

Maximum de l'inondation : Oui

Visibilité : Non renseigné

État du repère : Non renseigné

Pérennité : Non renseigné

Repère calculé : Non renseigné

PHEC : Non renseigné

**SOURCE DE REPÉRAGE : RECENSEMENT AZI DE LA DDT23 - 01/02/2022**

Type de repérage : Source bibliographique

Organisme : DDT 23



Extrait de l'AZI de la vallée de la Petite Creuse

Commune : **SAINT-DIZIER-LES-DOMAINES**Rivière : **La Petite Creuse**

## Les Boissières

Commentaires : maison

**3** Repère(s) sur le site

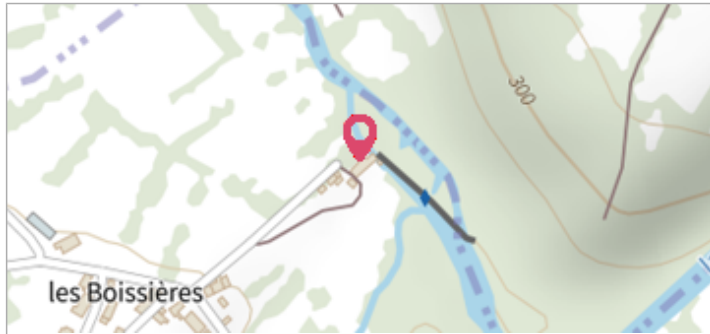
### GÉNÉRAL

Unité de gestion : Vienne-Charente-Atlantique

Code : AZI\_DDT23\_S\_57

Date de mise à jour : 27/04/2022

Auteur : msemery



Extrait de l'AZI de la vallée de la Petite Creuse

### GÉOLOCALISATION

Coordonnées WGS84 : X: 2.06472615 / Y: 46.33676960

Coordonnées RGF93 (Lambert 93) X: 628061.05 / Y: 6582298.62

Coordonnées RGF93 (ETRS89) : X: 2.0647262 / Y: 46.3367696

Code Hydro: L4--0170

Rive de référence: Non renseigné


**1999**
Nature de l'inondation : **Débordement de cours d'eau**Nature du repère : **Document écrit**

Commentaires : 50cm d'eau dans la garage

### GÉNÉRAL

Code : AZI\_DDT23\_R\_57\_2

Date de mise à jour :

Auteur : msemery

27/04/2022

### MARQUE

Texte : Crue de 1999

Maximum de l'inondation : Oui

Visibilité : Non renseigné

État du repère : Non renseigné

Pérennité : Non renseigné

Repère calculé : Non renseigné

PHEC : Non renseigné

**SOURCE DE REPÉRAGE : RECENSEMENT AZI DE LA DDT23 - 01/02/2022**

Type de repérage : Source bibliographique

Organisme : DDT 23



Extrait de l'AZI de la vallée de la Petite Creuse

Commune : **SAINT-DIZIER-LES-DOMAINES**Rivière : **La Petite Creuse**

## Les Boissières

Commentaires : maison

**3** Repère(s) sur le site

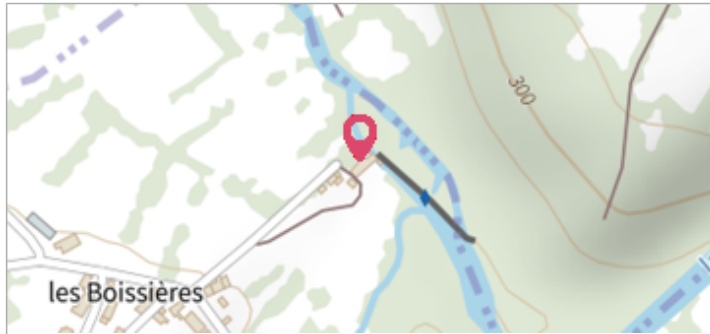
### GÉNÉRAL

Unité de gestion : Vienne-Charente-Atlantique

Code : AZI\_DDT23\_S\_57

Date de mise à jour : 27/04/2022

Auteur : msemery



### GÉOLOCALISATION

Coordonnées WGS84 : X: 2.06472615 / Y: 46.33676960

Coordonnées RGF93 (Lambert 93) X: 628061.05 / Y: 6582298.62

Coordonnées RGF93 (ETRS89) : X: 2.0647262 / Y: 46.3367696

Code Hydro: L4--0170

Rive de référence: Non renseigné



Extrait de l'AZI de la vallée de la Petite Creuse


**1999**
Nature de l'inondation : **Débordement de cours d'eau**Nature du repère : **Document écrit**

Commentaires : 20cm d'eau sur la terrasse côtés aval

### GÉNÉRAL

Code : AZI\_DDT23\_R\_57\_3

Date de mise à jour :

Auteur : msemery

27/04/2022

### MARQUE

Texte : Crue de 1999

Maximum de l'inondation : Oui

Visibilité : Non renseigné

État du repère : Non renseigné

Pérennité : Non renseigné

Repère calculé : Non renseigné

PHEC : Non renseigné

**SOURCE DE REPÉRAGE : RECENSEMENT AZI DE LA DDT23 - 01/02/2022**

Type de repérage : Source bibliographique

Organisme : DDT 23



Extrait de l'AZI de la vallée de la Petite Creuse