

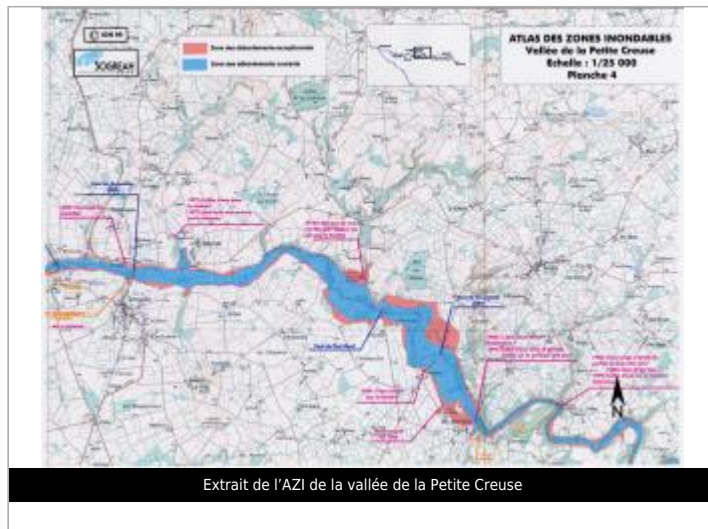
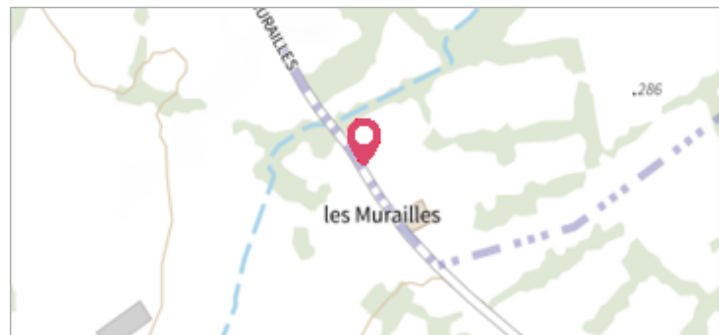
Commune : **SAINT-DIZIER-LES-DOMAINES** | Rivière : **La Petite Creuse**

Les Murailles

Commentaires : route 1 Repère(s) sur le site

GÉNÉRAL

Unité de gestion : Vienne-Charente-Atlantique
 Code : AZI_DDT23_S_56 Date de mise à jour : 27/04/2022
 Auteur : msemery



GÉOLOCALISATION

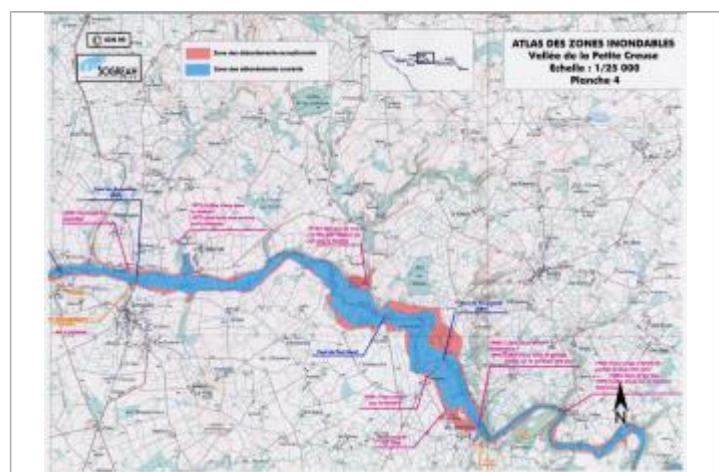
Coordonnées WGS84 : X: 2.05790282 / Y: 46.33799230
 Coordonnées RGF93 (Lambert 93) X: 627537.86 / Y: 6582440.64
 Coordonnées RGF93 (ETRS89) : X: 2.0579028 / Y: 46.3379923
 Code Hydro: L4-0170 Rive de référence: Non renseigné

1960 Nature de l'inondation : **Débordement de cours d'eau** Nature du repère : **Document écrit**

Commentaires : route coupée

GÉNÉRAL

Code : AZI_DDT23_R_56_1 Date de mise à jour : 27/04/2022
 Auteur : msemery



Extrait de l'AZI de la vallée de la Petite Creuse

MARQUE

Texte : Crue de 1960
 Maximum de l'inondation : Oui
 Visibilité : Non renseigné État du repère : Non renseigné
 Pérennité : Non renseigné Repère calculé : Non renseigné
 PHEC : Non renseigné

SOURCE DE REPÉRAGE : RECENSEMENT AZI DE LA DDT23 - 01/02/2022

Type de repérage : Source bibliographique
 Organisme(s) : DDT 23