

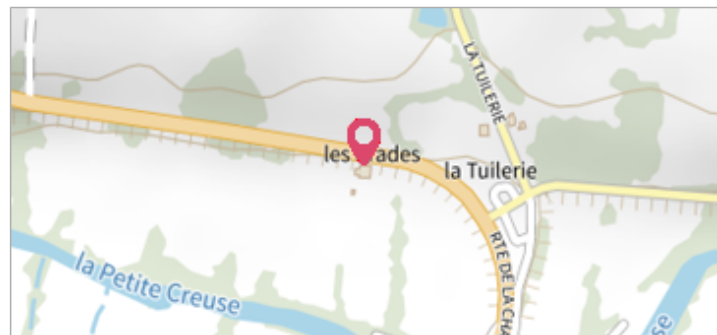
Commune : **GENOUILLAC** | Rivière : **La Petite Creuse**

Les Prades

Commentaires : Poulailler 1 Repère(s) sur le site

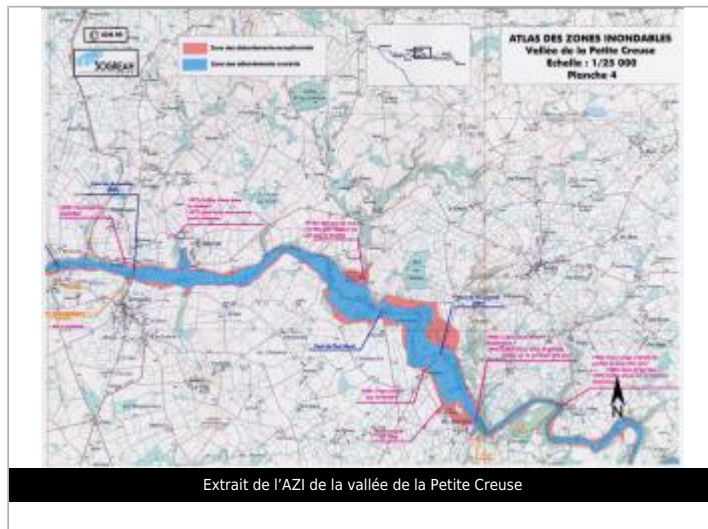
GÉNÉRAL

Unité de gestion : Vienne-Charente-Atlantique
 Code : AZI_DDT23_S_51 Date de mise à jour : 27/04/2022
 Auteur : msemery



GÉOLOCALISATION

Coordonnées WGS84 : X: 1.99229399 / Y: 46.35953970
 Coordonnées RGF93 (Lambert 93) X: 622522.31 / Y: 6584895.65
 Coordonnées RGF93 (ETRS89) : X: 1.992294 / Y: 46.3595397
 Code Hydro: L4-0170 Rive de référence: Non renseigné

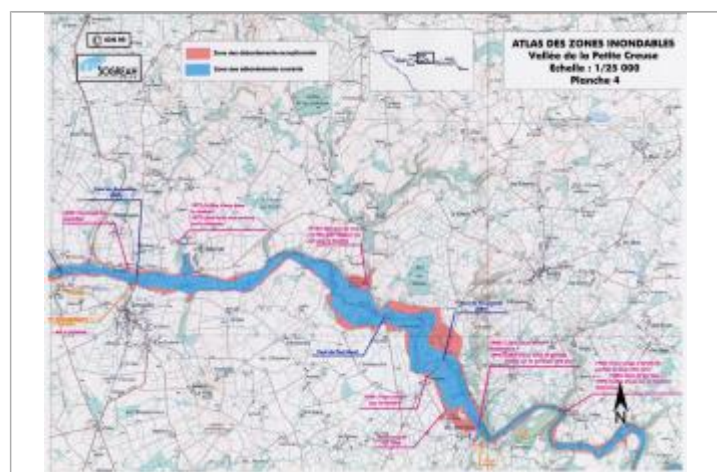


1960 Nature de l'inondation : **Débordement de cours d'eau** Nature du repère : **Document écrit**

Commentaires : eau jusqu'au poulailler

GÉNÉRAL

Code : AZI_DDT23_R_51_1 Date de mise à jour : 27/04/2022
 Auteur : msemery



Extrait de l'AZI de la vallée de la Petite Creuse

MARQUE

Texte : Crue de 1960
 Maximum de l'inondation : Oui
 Visibilité : Non renseigné État du repère : Non renseigné
 Pérennité : Non renseigné Repère calculé : Non renseigné
 PHEC : Non renseigné

SOURCE DE REPÉRAGE : RECENSEMENT AZI DE LA DDT23 - 01/02/2022

Type de repérage : Source bibliographique
 Organisme(s) : DDT 23