



Commune : **BONNAT**

Rivière : **La Petite Creuse**

## Le Pont à la Chatte, n°2 - Garage

**Commentaires :** Garage du 2 Pont à la Chatte.

**2** Repère(s) sur le site

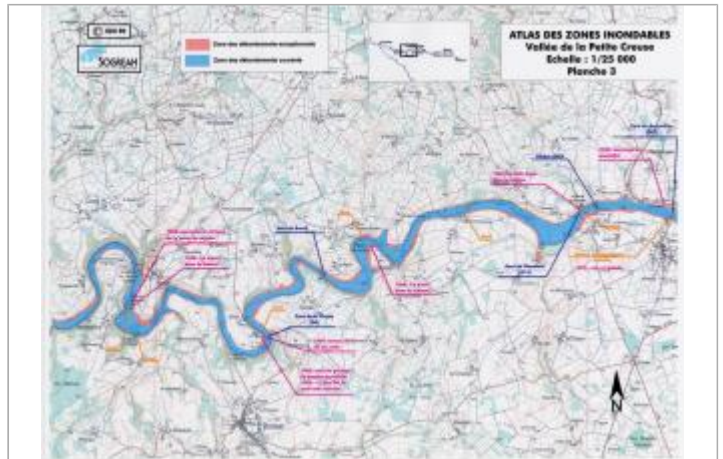
### GÉNÉRAL

**Unité de gestion :** Vienne-Charente-Atlantique

**Code :** AZI\_DDT23\_S\_48

**Date de mise à jour :** 27/04/2022

**Auteur :** msemery



Extrait de l'AZI de la vallée de la Petite Creuse

### GÉOLOCALISATION

**Coordonnées WGS84 :** X: 1.90847712 / Y: 46.34020560

**Coordonnées RGF93 (Lambert 93) :** X: 616048.75 / Y: 6582834.41

**Coordonnées RGF93 (ETRS89) :** X: 1.9084771 / Y: 46.3402056

**Code Hydro:** L4--0170

**Rive de référence:** Non renseigné



**1960**

Nature de l'inondation : **Débordement de cours d'eau**

Nature du repère : **Document écrit**

**Commentaires :** seuil de garage de gauche du moulin

### GÉNÉRAL

**Code :** AZI\_DDT23\_R\_48\_1

**Date de mise à jour :**

**Auteur :** msemery

27/04/2022

### MARQUE

**Texte :** Crue de 1960

**Maximum de l'inondation :** Oui

**Visibilité :** Non renseigné

**État du repère :** Non renseigné

**Pérennité :** Non renseigné

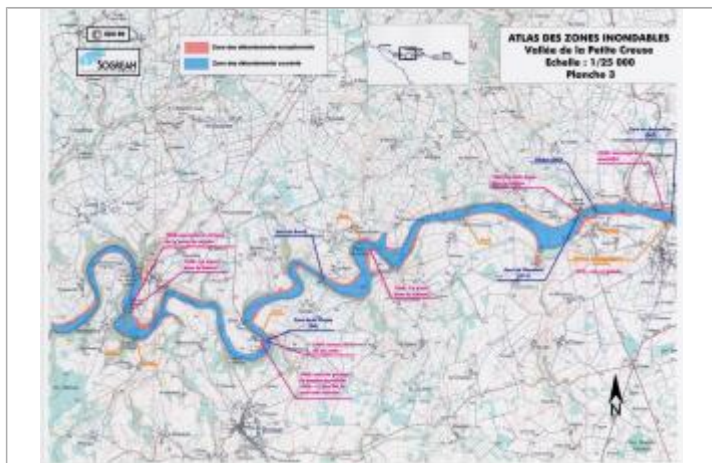
**Repère calculé :** Non renseigné

**PHEC :** Non renseigné

**SOURCE DE REPÉRAGE :** RECENSEMENT AZI DE LA DDT23 - 01/02/2022

**Type de repérage :** Source bibliographique

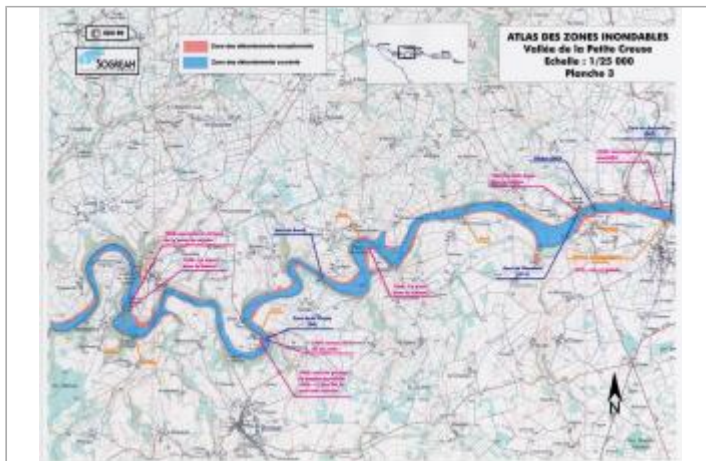
**Organisme :** DDT 23



Extrait de l'AZI de la vallée de la Petite Creuse

Commune : **BONNAT**Rivière : **La Petite Creuse****Le Pont à la Chatte, n°2 - Garage****Commentaires :** Garage du 2 Pont à la Chatte.**2**

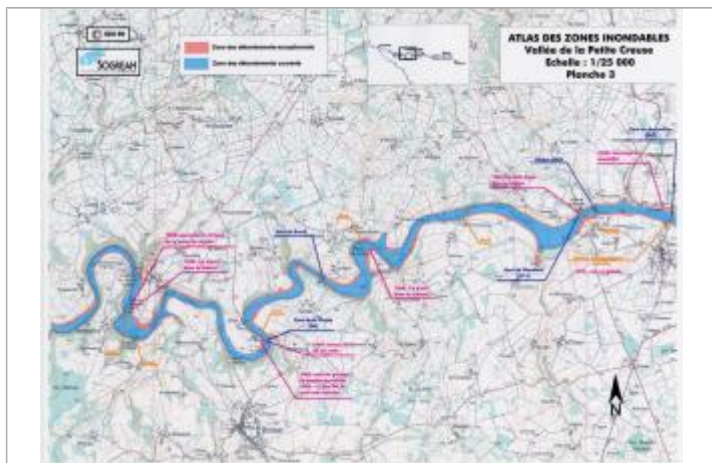
Repère(s) sur le site

**GÉNÉRAL****Unité de gestion :** Vienne-Charente-Atlantique**Code :** AZI\_DDT23\_S\_48**Date de mise à jour :** 27/04/2022**Auteur :** msemery

Extrait de l'AZI de la vallée de la Petite Creuse

**GÉOLOCALISATION****Coordonnées WGS84 :** X: 1.90847712 / Y: 46.34020560**Coordonnées RGF93 (Lambert 93) :** X: 616048.75 / Y: 6582834.41**Coordonnées RGF93 (ETRS89) :** X: 1.9084771 / Y: 46.3402056**Code Hydro:** L4--0170**Rive de référence:** Non renseigné**1960**Nature de l'inondation : **Débordement de cours d'eau**Nature du repère : **Document écrit****Commentaires :** 30cm sur le seuil de la marche**GÉNÉRAL****Code :** AZI\_DDT23\_R\_48\_2**Date de mise à jour :****Auteur :** msemery

27/04/2022

**MARQUE****Texte :** Crue de 1960**Maximum de l'inondation :** Oui**Visibilité :** Non renseigné**État du repère :** Non renseigné**Pérennité :** Non renseigné**Repère calculé :** Non renseigné**PHEC :** Non renseigné**SOURCE DE REPÉRAGE :** RECENSEMENT AZI DE LA DDT23 - 01/02/2022**Type de repérage :** Source bibliographique**Organisme :** DDT 23

Extrait de l'AZI de la vallée de la Petite Creuse