

Commune : **CHENIERS**

Rivière : **La Petite Creuse**


Le Moulin de Sardeix

Commentaires : maison

1 Repère(s) sur le site


GÉNÉRAL

Unité de gestion : Vienne-Charente-Atlantique
Code : AZI_DDT23_S_42 Date de mise à jour : 27/04/2022
Auteur : msemery




GÉOLOCALISATION

Coordonnées WGS84 : X: 1.79765816 / Y: 46.35320330
Coordonnées RGF93 (Lambert 93) X: 607548.04 / Y: 6584401.47
Coordonnées RGF93 (ETRS89) : X: 1.7976582 / Y: 46.3532033
Code Hydro: L4--0170 Rive de référence: Non renseigné



Extrait de l'AZI de la vallée de la Petite Creuse



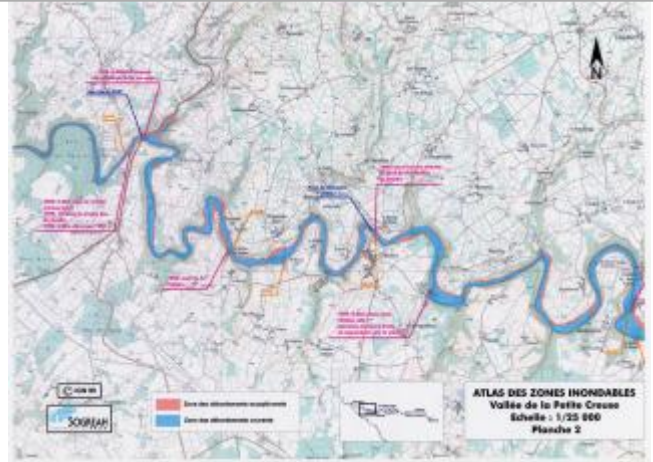
1960
Nature de l'inondation : **Débordement de cours d'eau**

Nature du repère : **Document écrit**

Commentaires : seuil de la maison

GÉNÉRAL

Code : AZI_DDT23_R_42_1 Date de mise à jour : 17/08/2022
Auteur : msemery



Extrait de l'AZI de la vallée de la Petite Creuse

MARQUE

Texte : Crue de 1960
Maximum de l'inondation : Oui
Visibilité : Non renseigné **État du repère** : Non renseigné
Pérennité : Non renseigné **Repère calculé** : Non renseigné
PHEC : Non renseigné

SOURCE DE REPÉRAGE : RECENSEMENT AZI DE LA DDT23 - 01/02/2022

Type de repérage : Source bibliographique
Organisme : DDT 23