

Commune : **AHUN**Rivière : **La Creuse**

Chantegrelle

Commentaires : Maison/moulin au bord de la Creuse

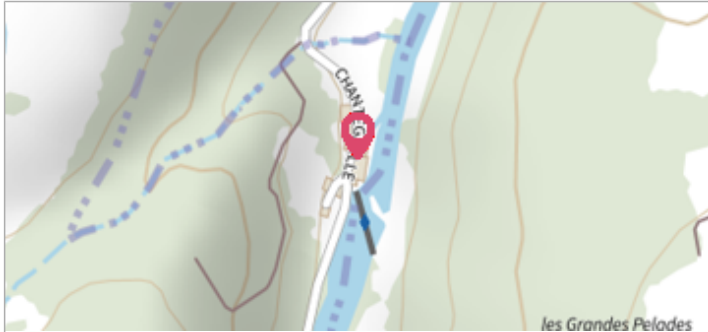
2 Repère(s) sur le site

GÉNÉRAL

Unité de gestion : Vienne-Charente-Atlantique

Code : AZI_DDT23_S_29

Date de mise à jour : 27/04/2022

Auteur : msemery


GÉOLOCALISATION

Coordonnées WGS84 : X: 2.06694695 / Y: 46.07472260

Coordonnées RGF93 (Lambert 93) : X: 627888 / Y: 6553197.89

Coordonnées RGF93 (ETRS89) : X: 2.066947 / Y: 46.0747226

Code Hydro: L---0070

Rive de référence: Non renseigné


Extrait de l'AZI de la vallée de la Creuse


1960
Nature de l'inondation : Débordement de cours d'eau

Nature du repère : Document écrit

Commentaires : 20 cm d'eau dans la maison

GÉNÉRAL

Code : AZI_DDT23_R_29_1

Date de mise à jour :
Auteur : msemery

27/04/2022



Extrait de l'AZI de la vallée de la Creuse

MARQUE

Texte : Crue de 1960

Maximum de l'inondation : Oui

Visibilité : Non renseigné

État du repère : Non renseigné

Pérennité : Non renseigné


Repère calculé : Non renseigné

PHEC : Non renseigné

SOURCE DE REPÉRAGE : RECENSEMENT AZI DE LA DDT23 - 01/02/2022

Type de repérage : Source bibliographique

Organisme : DDT 23


Commune : **AHUN**

Rivière : **La Creuse**

Chantegrelle

Commentaires : Maison/moulin au bord de la Creuse

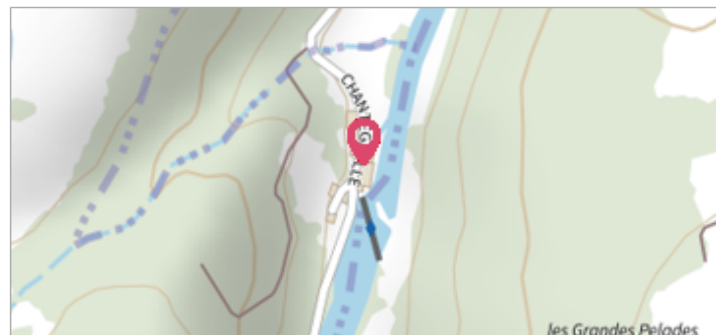
2 Repère(s) sur le site

GÉNÉRAL

Unité de gestion : Vienne-Charente-Atlantique

Code : AZI_DDT23_S_29 **Date de mise à jour** : 27/04/2022

Auteur : msemery



GÉOLOCALISATION

Coordonnées WGS84 : X: 2.06694695 / Y: 46.07472260

Coordonnées RGF93 (Lambert 93) X: 627888 / Y: 6553197.89

Coordonnées RGF93 (ETRS89) : X: 2.066947 / Y: 46.0747226

Code Hydro: L---0070 **Rive de référence**: Non renseigné



Extrait de l'AZI de la vallée de la Creuse


1982

Nature de l'inondation : **Débordement de cours d'eau**

Nature du repère : **Document écrit**

Commentaires : 1m d'eau devant la maison

GÉNÉRAL

Code : AZI_DDT23_R_29_2 **Date de mise à jour** : 27/04/2022

Auteur : msemery



Extrait de l'AZI de la vallée de la Creuse

MARQUE

Texte : Crue de 1982

Maximum de l'inondation : Oui

Visibilité : Non renseigné **État du repère** : Non renseigné

Pérennité : Non renseigné **Repère calculé** : Non renseigné

PHEC : Non renseigné

SOURCE DE REPÉRAGE : RECENSEMENT AZI DE LA DDT23 - 01/02/2022

Type de repérage : Source bibliographique

Organisme : DDT 23