



Commune : **PIONNAT**

Rivière : **La Creuse**

Matagot, moulin

1 Repère(s) sur le site

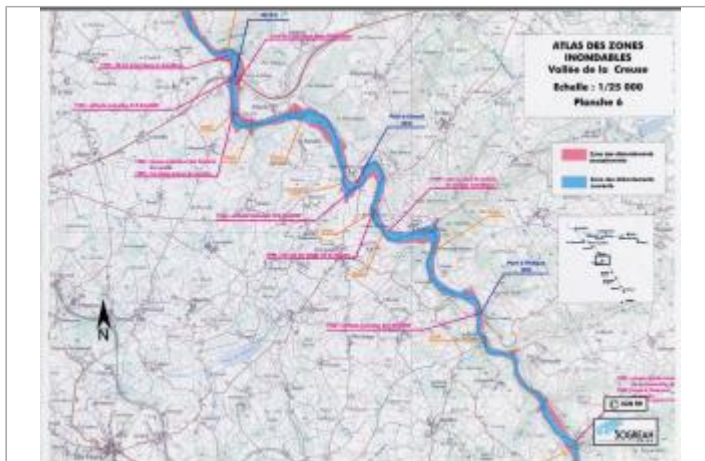
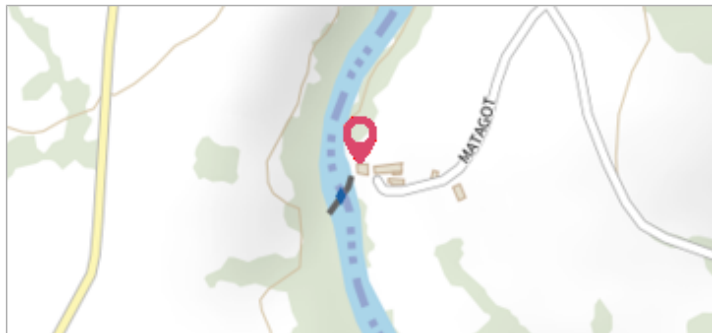
GÉNÉRAL

Unité de gestion : Vienne-Charente-Atlantique

Code : AZI_DDT23_S_23

Date de mise à jour : 27/04/2022

Auteur : msemery



Extrait de l'AZI de la vallée de la Creuse

GÉOLOCALISATION

Coordonnées WGS84 : X: 1.96863722 / Y: 46.17329330

Coordonnées RGF93 (Lambert 93) X: 620433.41 / Y: 6564237.84

Coordonnées RGF93 (ETRS89) : X: 1.9686372 / Y: 46.1732933

Code Hydro: L---0070

Rive de référence: Non renseigné



1960

Nature de l'inondation : **Débordement de cours d'eau**

Nature du repère : **Document écrit**

Commentaires : eau au 1er étage de la maison

GÉNÉRAL

Code : AZI_DDT23_R_23_1

Date de mise à jour : 17/08/2022

Auteur : msemery

MARQUE

Texte : Crue de 1960

Maximum de l'inondation : Oui

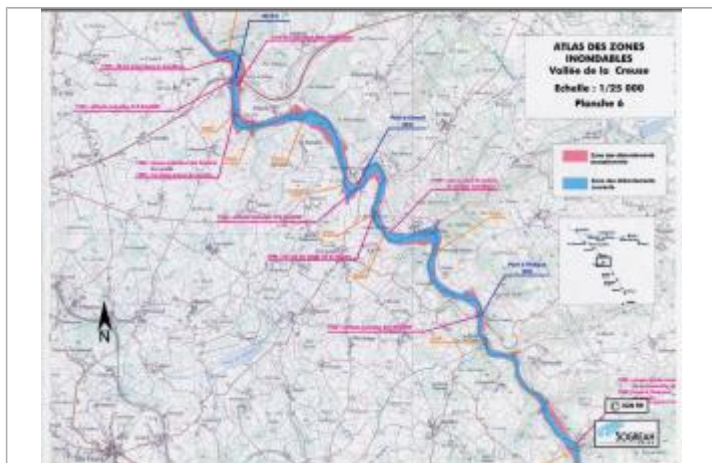
Visibilité : Non renseigné

État du repère : Non renseigné

Pérennité : Non renseigné

Repère calculé : Non renseigné

PHEC : Non renseigné



Extrait de l'AZI de la vallée de la Creuse

SOURCE DE REPÉRAGE : RECENSEMENT AZI DE LA DDT23 - 01/02/2022

Type de repérage : Source bibliographique

Organisme(s) : DDT 23