



Commune : **AJAIN**

Rivière : **La Creuse**

## Bois Long, moulin

**2** Repère(s) sur le site

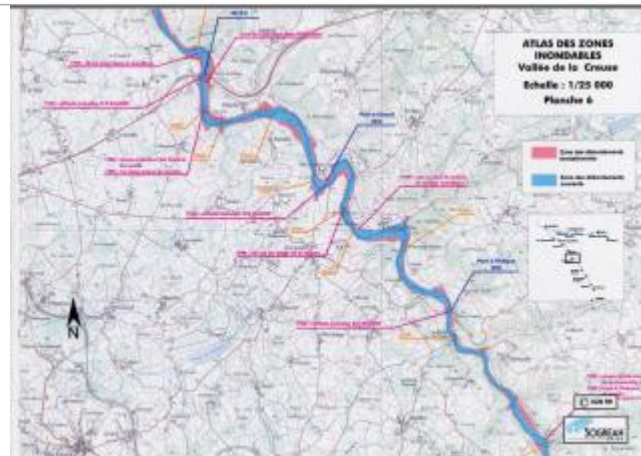
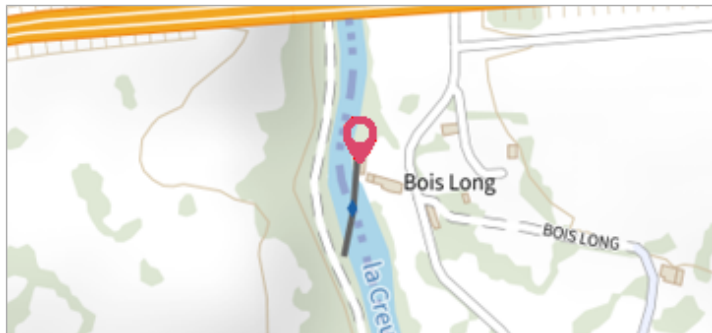
### GÉNÉRAL

**Unité de gestion :** Vienne-Charente-Atlantique

**Code :** AZI\_DDT23\_S\_21

**Date de mise à jour :** 27/04/2022

**Auteur :** msemery



Extrait de l'AZI de la vallée de la Creuse

### GÉOLOCALISATION

**Coordonnées WGS84 :** X: 1.93962948 / Y: 46.18731880

**Coordonnées RGF93 (Lambert 93) :** X: 618216.6 / Y: 6565824.89

**Coordonnées RGF93 (ETRS89) :** X: 1.9396295 / Y: 46.1873188

**Code Hydro:** L---0070

**Rive de référence:** Non renseigné



**1960**

Nature de l'inondation : **Débordement de cours d'eau**

Nature du repère : **Document écrit**

**Commentaires :** niveau supérieur des fenêtres du moulin

### GÉNÉRAL

**Code :** AZI\_DDT23\_R\_21\_1

**Date de mise à jour :**

**Auteur :** msemery

17/08/2022

### MARQUE

**Texte :** Crue de 1960

**Maximum de l'inondation :** Oui

**Visibilité :** Non renseigné

**État du repère :** Non renseigné

**Pérennité :** Non renseigné

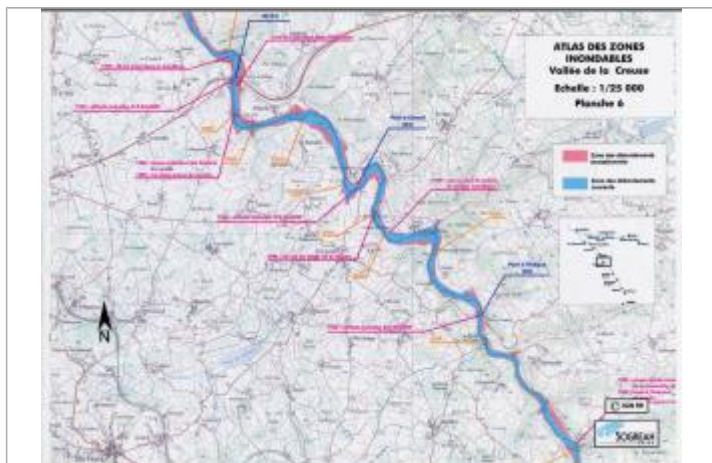
**Repère calculé :** Non renseigné

**PHEC :** Non renseigné

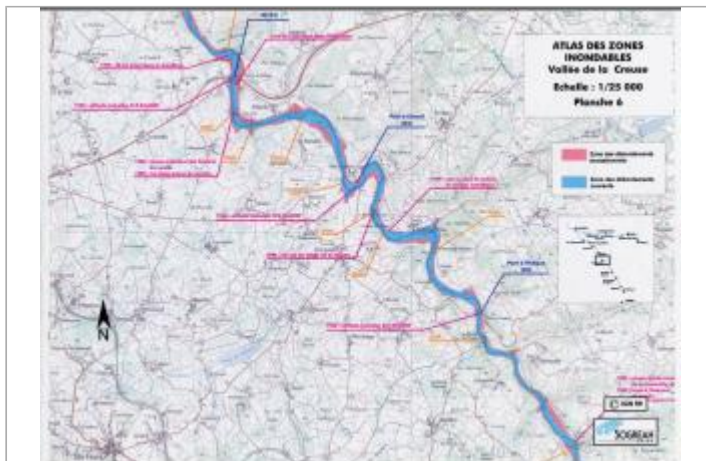
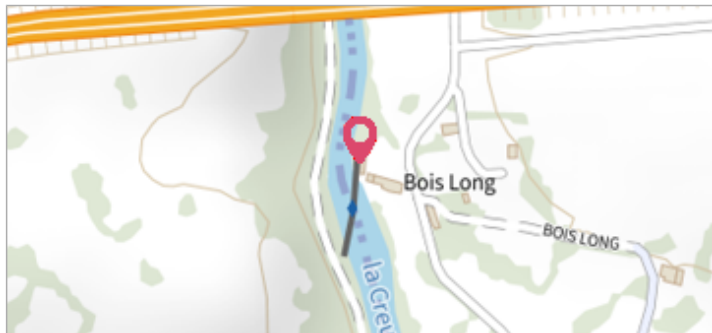
**SOURCE DE REPÉRAGE :** RECENSEMENT AZI DE LA DDT23 - 01/02/2022

**Type de repérage :** Source bibliographique

**Organisme :** DDT 23



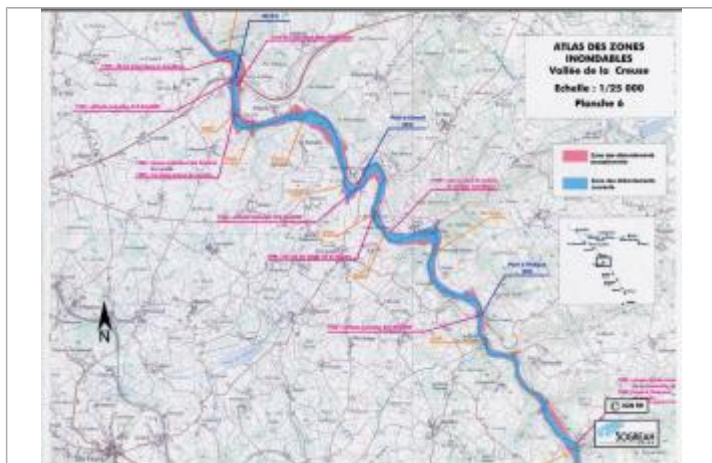
Extrait de l'AZI de la vallée de la Creuse

Commune : **AJAIN**Rivière : **La Creuse****Bois Long, moulin****2** Repère(s) sur le site**GÉNÉRAL****Unité de gestion :** Vienne-Charente-Atlantique**Code :** AZI\_DDT23\_S\_21**Date de mise à jour :** 27/04/2022**Auteur :** msemery

Extrait de l'AZI de la vallée de la Creuse

**GÉOLOCALISATION****Coordonnées WGS84 :** X: 1.93962948 / Y: 46.18731880**Coordonnées RGF93 (Lambert 93) :** X: 618216.6 / Y: 6565824.89**Coordonnées RGF93 (ETRS89) :** X: 1.9396295 / Y: 46.1873188**Code Hydro:** L---0070**Rive de référence:** Non renseigné**1984**Nature de l'inondation : **Débordement de cours d'eau**Nature du repère : **Document écrit****Commentaires :** 1m d'eau autour du moulin**GÉNÉRAL****Code :** AZI\_DDT23\_R\_21\_2**Date de mise à jour :****Auteur :** msemery

17/08/2022

**MARQUE****Texte :** Crue de 1984**Maximum de l'inondation :** Oui**Visibilité :** Non renseigné**État du repère :** Non renseigné**Pérennité :** Non renseigné**Repère calculé :** Non renseigné**PHEC :** Non renseigné**SOURCE DE REPÉRAGE :** RECENSEMENT AZI DE LA DDT23 - 01/02/2022**Type de repérage :** Source bibliographique**Organisme :** DDT 23

Extrait de l'AZI de la vallée de la Creuse