

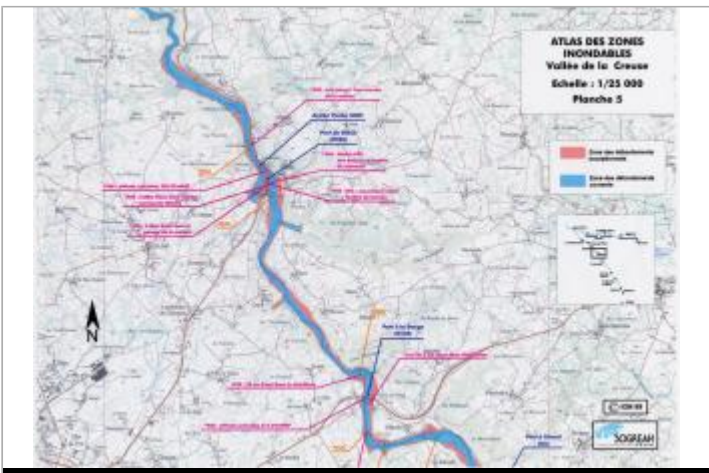
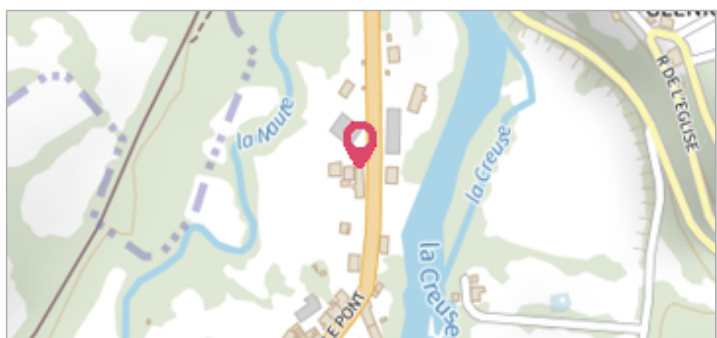
Commune : **GLENIC** | Rivière : **La Creuse**

Le Pont, menuiserie

Commentaires : atelier menuiserie Nicolas **1** Repère(s) sur le site

GÉNÉRAL

Unité de gestion : Vienne-Charente-Atlantique
 Code : AZI_DDT23_S_17 Date de mise à jour : 27/04/2022
 Auteur : msemery



Extrait de l'AZI de la vallée de la Creuse

GÉOLOCALISATION

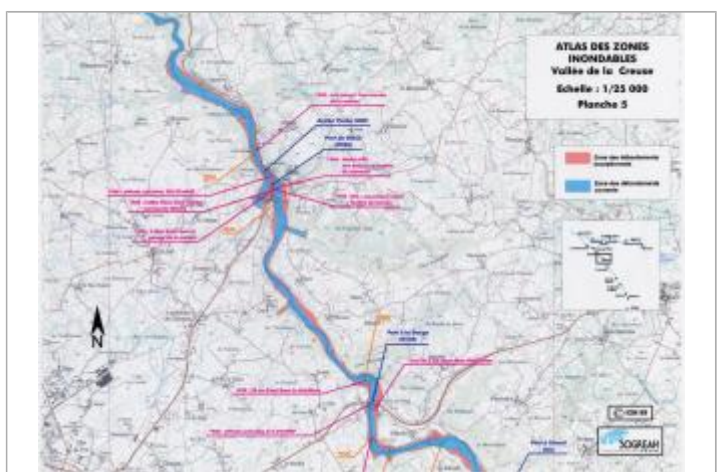
Coordonnées WGS84 : X: 1.91912461 / Y: 46.22188950
 Coordonnées RGF93 (Lambert 93) X: 616687.77 / Y: 6569685.1
 Coordonnées RGF93 (ETRS89) : X: 1.9191246 / Y: 46.2218895
 Code Hydro: L---0070 Rive de référence: Non renseigné

1960 Nature de l'inondation : **Débordement de cours d'eau** Nature du repère : **Document écrit**

Commentaires : 80 cm dans l'atelier de menuiserie Nicolas

GÉNÉRAL

Code : AZI_DDT23_R_17_1 Date de mise à jour : 17/08/2022
 Auteur : msemery



Extrait de l'AZI de la vallée de la Creuse

MARQUE

Texte : Crue de 1960
 Maximum de l'inondation : Oui
 Visibilité : Non renseigné État du repère : Non renseigné
 Pérennité : Non renseigné Repère calculé : Non renseigné
 PHEC : Non renseigné

SOURCE DE REPÉRAGE : RECENSEMENT AZI DE LA DDT23 - 01/02/2022

Type de repérage : Source bibliographique
 Organisme(s) : DDT 23