

Commune : **GLENIC** | Rivière : **La Creuse**



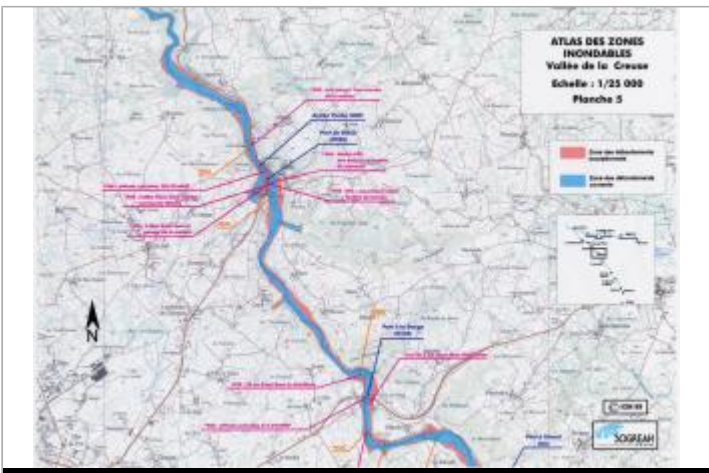
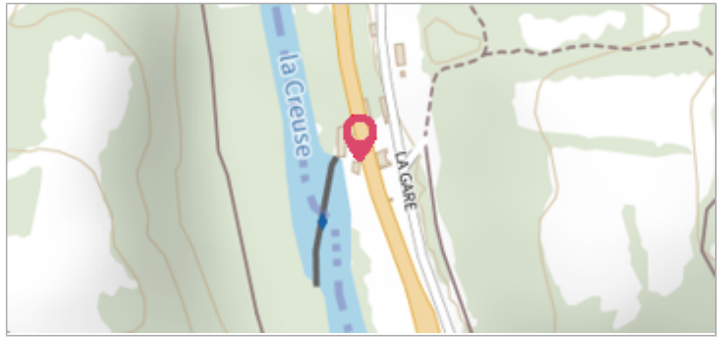
## Le Moulin Neuf

Commentaires : Le moulin Neuf

**1** Repère(s) sur le site

### GÉNÉRAL

Unité de gestion : Vienne-Charente-Atlantique  
 Code : AZI\_DDT23\_S\_13      Date de mise à jour : 27/04/2022  
 Auteur : msemery



Extrait de l'AZI de la vallée de la Creuse

### GÉOLOCALISATION

Coordonnées WGS84 : X: 1.91627657 / Y: 46.22764600  
 Coordonnées RGF93 (Lambert 93) X: 616477.03 / Y: 6570327.31  
 Coordonnées RGF93 (ETRS89) : X: 1.9162766 / Y: 46.227646  
 Code Hydro: L---0070      Rive de référence: Non renseigné

**1960** Nature de l'inondation : **Débordement de cours d'eau**      Nature du repère : **Document écrit**

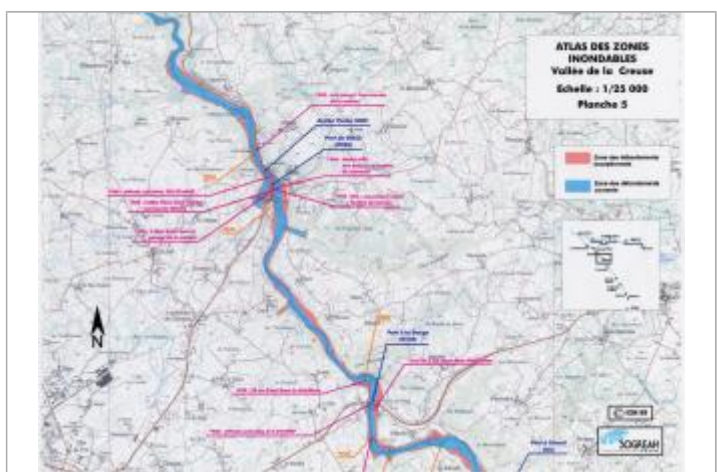
Commentaires : jusqu'à la 1ère marche de la maison

### GÉNÉRAL

Code : AZI\_DDT23\_R\_13\_1      Date de mise à jour : 17/08/2022  
 Auteur : msemery

### MARQUE

Texte : Crue de 1960  
 Maximum de l'inondation : Oui  
 Visibilité : Non renseigné      État du repère : Non renseigné  
 Pérennité : Non renseigné      Repère calculé : Non renseigné  
 PHEC : Non renseigné



Extrait de l'AZI de la vallée de la Creuse

**SOURCE DE REPÉRAGE : RECENSEMENT AZI DE LA DDT23 - 01/02/2022**

Type de repérage : Source bibliographique  
 Organisme(s) : DDT 23