

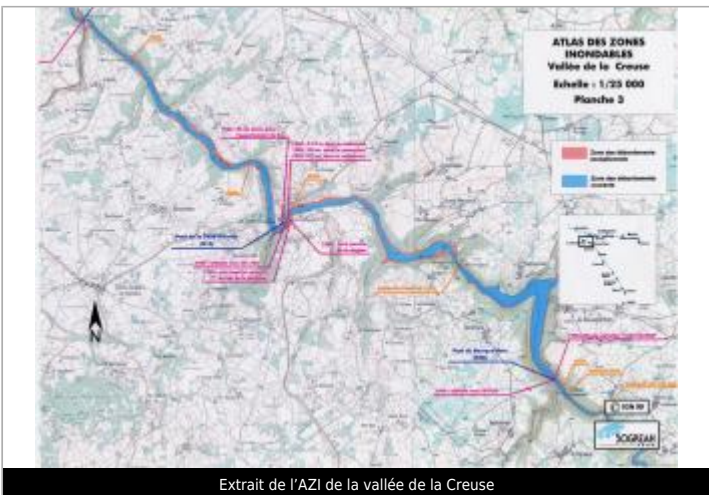
Commune : **LA CELLE-DUNOISE** | Rivière : **La Creuse**

**Rue des Pradelles, restaurant**

Commentaires : Dans le restaurant 3 Repère(s) sur le site

**GÉNÉRAL**

Unité de gestion : Vienne-Charente-Atlantique  
 Code : AZI\_DDT23\_S\_7      Date de mise à jour : 27/04/2022  
 Auteur : msemery



**GÉOLOCALISATION**

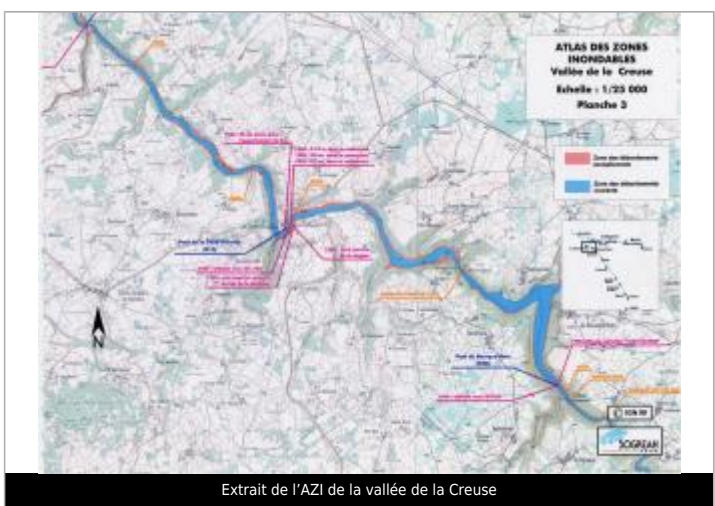
Coordonnées WGS84 : X: 1.77109051 / Y: 46.30817510  
 Coordonnées RGF93 (Lambert 93) X: 605427.51 / Y: 6579433.02  
 Coordonnées RGF93 (ETRS89) : X: 1.7710905 / Y: 46.3081751  
 Code Hydro: L---0070      Rive de référence: Non renseigné

**1960** Nature de l'inondation : **Débordement de cours d'eau**      Nature du repère : **Document écrit**

Commentaires : 2m10 dans le restaurant

**GÉNÉRAL**

Code : AZI\_DDT23\_R\_7\_1      Date de mise à jour : 29/04/2022  
 Auteur : msemery



**MARQUE**

Texte : Crue de 1960  
 Maximum de l'inondation : Oui  
 Visibilité : Non renseigné      État du repère : Non renseigné  
 Pérennité : Non renseigné      Repère calculé : Non renseigné  
 PHEC : Non renseigné

**SOURCE DE REPÉRAGE : RECENSEMENT AZI DE LA DDT23 - 01/02/2022**

Type de repérage : Source bibliographique  
 Organisme(s) : DDT 23

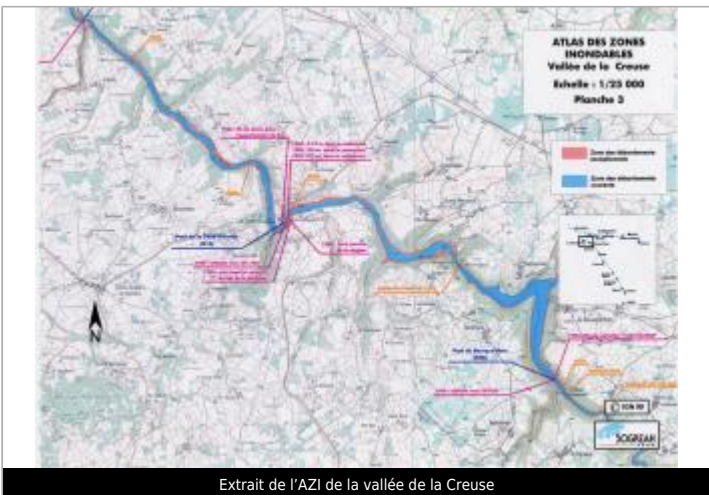
Commune : **LA CELLE-DUNOISE** | Rivière : **La Creuse**

**Rue des Pradelles, restaurant**

Commentaires : Dans le restaurant 3 Repère(s) sur le site

**GÉNÉRAL**

Unité de gestion : Vienne-Charente-Atlantique  
 Code : AZI\_DDT23\_S\_7      Date de mise à jour : 27/04/2022  
 Auteur : msemery



**GÉOLOCALISATION**

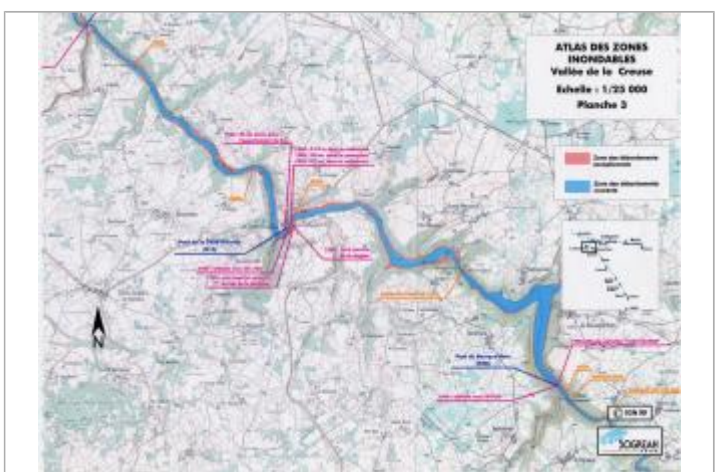
Coordonnées WGS84 : X: 1.77109051 / Y: 46.30817510  
 Coordonnées RGF93 (Lambert 93) X: 605427.51 / Y: 6579433.02  
 Coordonnées RGF93 (ETRS89) : X: 1.7710905 / Y: 46.3081751  
 Code Hydro: L---0070      Rive de référence: Non renseigné

**1982** Nature de l'inondation : **Débordement de cours d'eau**      Nature du repère : **Document écrit**

Commentaires : 30 cm dans le restaurant

**GÉNÉRAL**

Code : AZI\_DDT23\_R\_7\_2      Date de mise à jour : 29/04/2022  
 Auteur : msemery



**MARQUE**

Texte : Crue de 1982  
 Maximum de l'inondation : Oui  
 Visibilité : Non renseigné      État du repère : Non renseigné  
 Pérennité : Non renseigné      Repère calculé : Non renseigné  
 PHEC : Non renseigné

**SOURCE DE REPÉRAGE : RECENSEMENT AZI DE LA DDT23 - 01/02/2022**

Type de repérage : Source bibliographique  
 Organisme(s) : DDT 23

Commune : **LA CELLE-DUNOISE** | Rivière : **La Creuse**

**Rue des Pradelles, restaurant**

Commentaires : Dans le restaurant

**3** Repère(s) sur le site

**GÉNÉRAL**

Unité de gestion : Vienne-Charente-Atlantique  
 Code : AZI\_DDT23\_S\_7      Date de mise à jour : 27/04/2022  
 Auteur : msemery



**GÉOLOCALISATION**

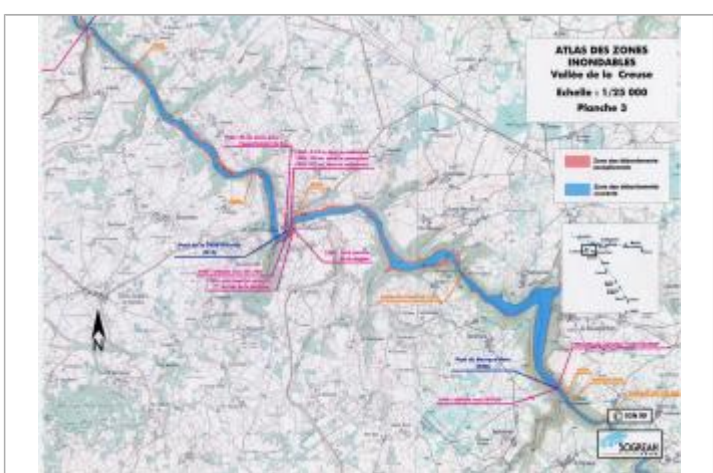
Coordonnées WGS84 : X: 1.77109051 / Y: 46.30817510  
 Coordonnées RGF93 (Lambert 93) X: 605427.51 / Y: 6579433.02  
 Coordonnées RGF93 (ETRS89) : X: 1.7710905 / Y: 46.3081751  
 Code Hydro: L---0070      Rive de référence: Non renseigné

**1999** Nature de l'inondation : **Débordement de cours d'eau**      Nature du repère : **Document écrit**

Commentaires : 70 cm dans le restaurant

**GÉNÉRAL**

Code : AZI\_DDT23\_R\_7\_3      Date de mise à jour : 29/04/2022  
 Auteur : msemery



**MARQUE**

Texte : Crue de 1999  
 Maximum de l'inondation : Oui  
 Visibilité : Non renseigné      État du repère : Non renseigné  
 Pérennité : Non renseigné      Repère calculé : Non renseigné  
 PHEC : Non renseigné

**SOURCE DE REPÉRAGE : RECENSEMENT AZI DE LA DDT23 - 01/02/2022**

Type de repérage : Source bibliographique  
 Organisme(s) : DDT 23