

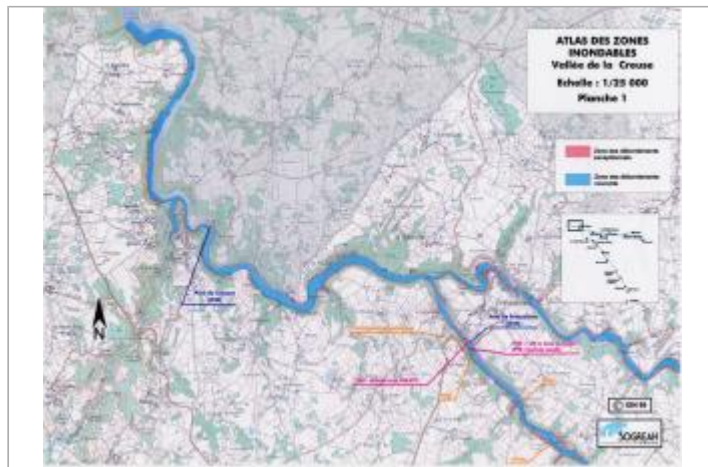
Commune : **FRESSELINES** | Rivière : **La Creuse**

**L'Orme, moulin**

**Commentaires** : Moulin au bord de la D44. **2** Repère(s) sur le site

**GÉNÉRAL**

**Unité de gestion** : Vienne-Charente-Atlantique  
**Code** : AZI\_DDT23\_S\_2 **Date de mise à jour** : 27/04/2022  
**Auteur** : msemery



Extrait de l'AZI de la vallée de la Creuse

**GÉOLOCALISATION**

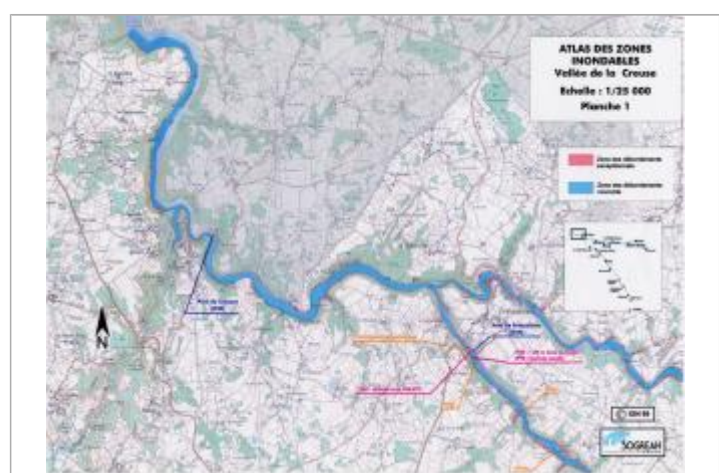
**Coordonnées WGS84** : X: 1.67871500 / Y: 46.37798600  
**Coordonnées RGF93 (Lambert 93)** X: 598448.98 / Y: 6587299.44  
**Coordonnées RGF93 (ETRS89)** : X: 1.678715 / Y: 46.377986  
**Code Hydro**: L---0070 **Rive de référence**: Non renseigné

**1960** Nature de l'inondation : **Débordement de cours d'eau** Nature du repère : **Document écrit**

**Commentaires** : 1,80 au-dessus du sol dans le moulin.

**GÉNÉRAL**

**Code** : AZI\_DDT23\_R\_2\_1 **Date de mise à jour** : 27/04/2022  
**Auteur** : msemery



Extrait de l'AZI de la vallée de la Creuse

**MARQUE**

**Texte** : Crue de 1960  
**Maximum de l'inondation** : Oui  
**Visibilité** : Non renseigné **État du repère** : Non renseigné  
**Pérennité** : Non renseigné **Repère calculé** : Non renseigné  
**PHEC** : Non renseigné

**SOURCE DE REPÉRAGE** : RECENSEMENT AZI DE LA DDT23 - 01/02/2022

**Type de repérage** : Source bibliographique  
**Organisme(s)** : DDT 23

Commune : **FRESSELINES** | Rivière : **La Creuse**

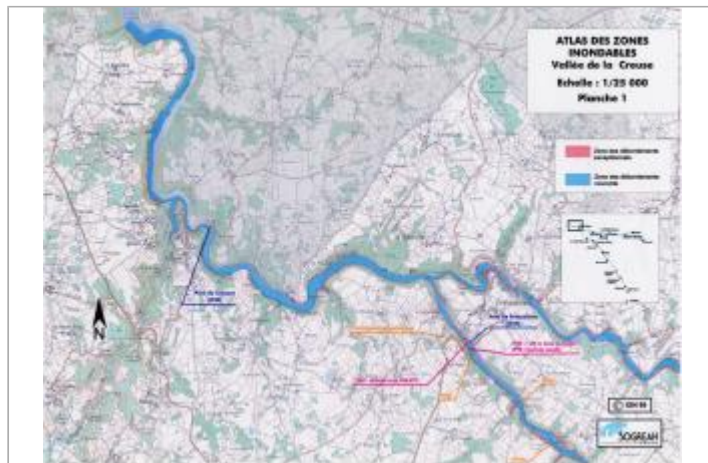
**L'Orme, moulin**

Commentaires : Moulin au bord de la D44.

**2** Repère(s) sur le site

**GÉNÉRAL**

Unité de gestion : Vienne-Charente-Atlantique  
 Code : AZI\_DDT23\_S\_2      Date de mise à jour : 27/04/2022  
 Auteur : msemery



Extrait de l'AZI de la vallée de la Creuse

**GÉOLOCALISATION**

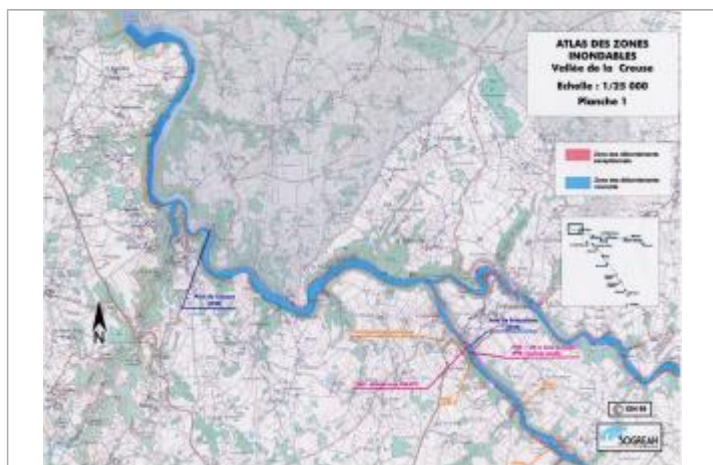
Coordonnées WGS84 : X: 1.67871500 / Y: 46.37798600  
 Coordonnées RGF93 (Lambert 93) X: 598448.98 / Y: 6587299.44  
 Coordonnées RGF93 (ETRS89) : X: 1.678715 / Y: 46.377986  
 Code Hydro: L---0070      Rive de référence: Non renseigné

**1999** Nature de l'inondation : **Débordement de cours d'eau**      Nature du repère : **Document écrit**

Commentaires : seuil du moulin

**GÉNÉRAL**

Code : AZI\_DDT23\_R\_2\_2      Date de mise à jour : 27/04/2022  
 Auteur : msemery



Extrait de l'AZI de la vallée de la Creuse

**MARQUE**

Texte : Crue de 1999  
 Maximum de l'inondation : Non  
 Visibilité : Non renseigné      État du repère : Non renseigné  
 Pérennité : Non renseigné      Repère calculé : Non renseigné  
 PHEC : Non renseigné

**SOURCE DE REPÉRAGE : RECENSEMENT AZI DE LA DDT23 - 01/02/2022**

Type de repérage : Source bibliographique  
 Organisme(s) : DDT 23