

Commune : **CHAUMES-EN-BRIE** | Rivière : **Le ru de Breon**


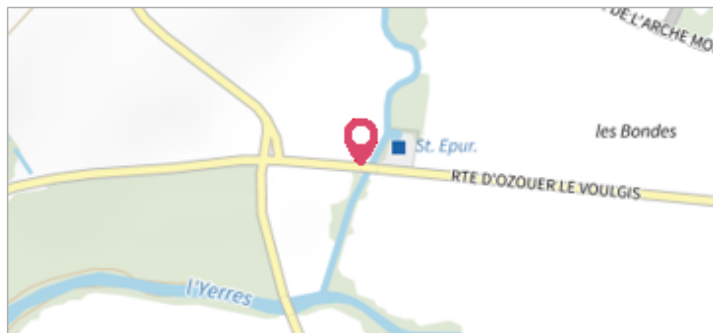
Pont D48 - Route d'Ozouer le Voulgis

Commentaires : Laisse sur pile aval rive droite - Point SYAGE

1 Repère(s) sur le site

GÉNÉRAL

Unité de gestion : Seine moyenne-Yonne-Loing
 Code : YERRES22_S_053 Date de mise à jour : 26/04/2022
 Auteur :



Vue site - Auteur : SYAGE

GÉOLOCALISATION

Coordonnées WGS84 : X: 2.82190400 / Y: 48.66625370
 Coordonnées RGF93 (Lambert 93) X: 686884.71 / Y: 6840691.29
 Coordonnées RGF93 (ETRS89) : X: 2.821904 / Y: 48.6662537
 Code Hydro: F4750600 Rive de référence: Droite

Janvier 2022
 Nature de l'inondation : **Débordement de cours d'eau** Nature du repère : **Laisse d'inondation**


Commentaires : Laisse sur pile - Se placer à 2m24 depuis le bas de la culée puis prendre 1m90 au droit de ce point

GÉNÉRAL

Code : YERRES22_R_053_1 Date de mise à jour : 26/04/2022
 Auteur :

MARQUE

Maximum de l'inondation : Non renseigné
 Visibilité : Non renseigné État du repère : Non renseigné
 Pérennité : Non renseigné Repère calculé : Non renseigné
 PHEC : Non renseigné



Vue marque - Auteur : SYAGE

SOURCE DE REPÉRAGE : RELEVÉ DE LAISSES SUITE À LA CRUE DE JANVIER 2022 - 14/01/2022

Type de repérage : Campagne de terrain post-inondation
 Organisme(s) : SPC Seine moyenne - Yonne - Loing