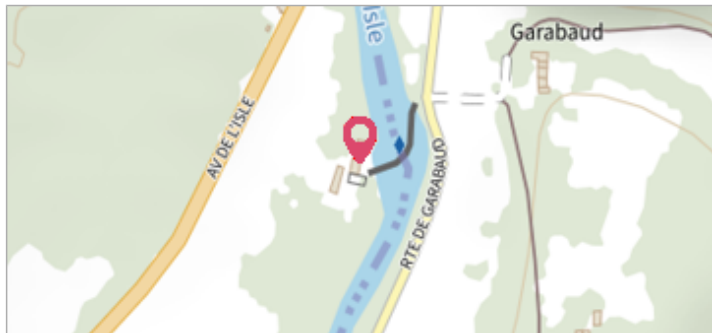


Commune : **SAVIGNAC-LES- EGLISES**Rivière : **L' Isle****Moulin Garabaud****4**

Repère(s) sur le site

**GÉNÉRAL****Unité de gestion :** Gironde-Adour-Dordogne**Code :** EPIDOR\_S\_24527-06**Date de mise à jour :** 15/04/2022**Auteur :** M. Thomas - EPIDOR**GÉOLOCALISATION****Coordonnées WGS84 :** X: 0.90301340 / Y: 45.25522620**Coordonnées RGF93 (Lambert 93) :** X: 535530.87 / Y: 6463948.75**Coordonnées RGF93 (ETRS89) :** X: 0.9030134 / Y: 45.2552262**Code Hydro:** P---0150**Rive de référence:** Non renseigné**22 Septembre 1993**Nature de l'inondation : **Débordement de cours d'eau**Altitude calculée de l'eau : **107.72 m**Nature du repère : **Marque peinture ou encre****Commentaires :** Marque chez un propriétaire**GÉNÉRAL****Code :** EPIDOR\_R\_24527-06\_1**Date de mise à jour :****Auteur :** M. Thomas - EPIDOR

21/04/2022

**MARQUE****Maximum de l'inondation :** Oui**Visibilité :** Non renseigné**État du repère :** Non renseigné**Pérennité :** Non renseigné**Repère calculé :** Non renseigné**PHEC :** Non renseigné**SOURCE DE REPÉRAGE : PPRI ISLE AMONT ET AUVÉZÈRE - RAPPORT DE PRÉSENTATION - 27/12/2016****Type de repérage :** Source bibliographique**Organisme :** ARTELIA**NIVELLEMENT INITIAL - 01/01/2015****Méthode :** Non renseigné**Organisme :** EPIDOR**Référence nivelée :** Marque d'inondation**Système altimétrique :** NGF IGN 1969 (système normal)**Altitude de la référence (en m) :** 107.720 m**Altitude calculée de l'eau (en m) :** 107.72

Commune : **SAVIGNAC-LES- EGLISES**Rivière : **L' Isle****Moulin Garabaud****4**

Repère(s) sur le site

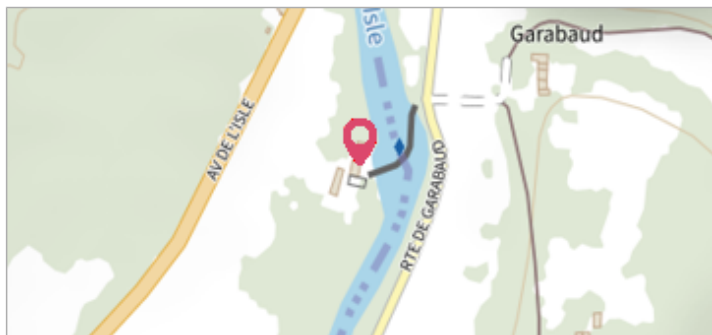
**GÉNÉRAL**

Unité de gestion : Gironde-Adour-Dordogne

Code : EPIDOR\_S\_24527-06

Date de mise à jour : 15/04/2022

Auteur : M. Thomas - EPIDOR

**GÉOLOCALISATION**

Coordonnées WGS84 : X: 0.90301340 / Y: 45.25522620

Coordonnées RGF93 (Lambert 93) X: 535530.87 / Y: 6463948.75

Coordonnées RGF93 (ETRS89) : X: 0.9030134 / Y: 45.2552262

Code Hydro: P---0150

Rive de référence: Non renseigné

**7 Janvier 1982**Altitude calculée de l'eau : **107.95 m**Nature de l'inondation : **Débordement de cours d'eau**Nature du repère : **Non renseigné**

Commentaires : Source : PPRI Isle amont - Auvézère - Artelia - code laisse : Repère LDC29 - Fiabilité : bonne

**GÉNÉRAL**

Code : 24GAD\_DDT24\_R\_298\_1

Date de mise à jour :

Auteur : SPC GAD

28/06/2024

**MARQUE**

Maximum de l'inondation : Oui

Visibilité : Non renseigné

État du repère : Non renseigné

Pérennité : Non renseigné

Repère calculé : Non renseigné

PHEC : Non renseigné

**SOURCE DE REPÉRAGE : BASE DE DONNÉES DE REPÈRES DE CRUES DE LA DDT 24 - 20/06/2024**

Type de repérage : Source bibliographique

Organisme : DDT 24

**NIVELLEMENT INITIAL**

Méthode : Non renseigné

Organisme : Inconnu

Référence nivelée : Marque d'inondation

Système altimétrique : NGF IGN 1969 (système normal)

Altitude de la référence (en m) : 107.950 m

Altitude calculée de l'eau (en m) : 107.95

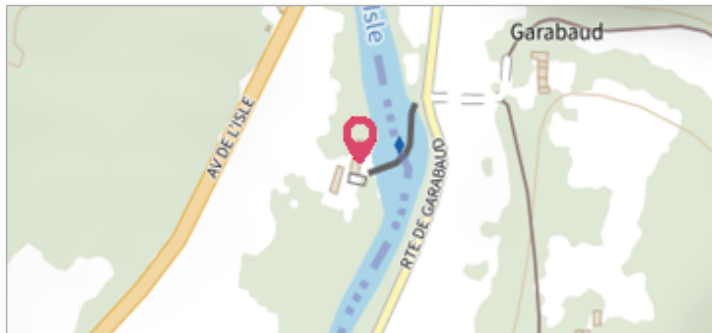
Commune : **SAVIGNAC-LES- EGLISES**Rivière : **L' Isle****Moulin Garabaud****4**Repère(s) sur  
le site**GÉNÉRAL****Unité de gestion :** Gironde-Adour-Dordogne**Code :** EPIDOR\_S\_24527-06**Date de mise à jour :** 15/04/2022**Auteur :** M. Thomas - EPIDOR**GÉOLOCALISATION****Coordonnées WGS84 :** X: 0.90301340 / Y: 45.25522620**Coordonnées RGF93 (Lambert 93) :** X: 535530.87 / Y: 6463948.75**Coordonnées RGF93 (ETRS89) :** X: 0.9030134 / Y: 45.2552262**Code Hydro:** P---0150**Rive de référence:** Non renseigné**Date inconnue ou approximative**Altitude calculée de l'eau : **108.12 m**Nature de l'inondation : **Débordement de cours d'eau**Nature du repère : **Non renseigné****Commentaires :** Source : PPRI Isle amont - Auvézère - Artelia - code laisse : Repère LDC29 - Fiabilité : bonne**GÉNÉRAL****Code :** 24GAD\_DDT24\_R\_299\_2**Date de mise à jour :****Auteur :** SPC GAD

24/07/2025

**MARQUE****Texte :** 1926 ?**Maximum de l'inondation :** Oui**Visibilité :** Non renseigné**État du repère :** Non renseigné**Pérennité :** Non renseigné**Repère calculé :** Non renseigné**PHEC :** Non renseigné**SOURCE DE REPÉRAGE : BASE DE DONNÉES DE REPÈRES DE  
CRUES DE LA DDT 24 - 20/06/2024****Type de repérage :** Source bibliographique**Organisme :** DDT 24**NIVELLEMENT INITIAL****Méthode :** Non renseigné**Organisme :** Inconnu**Référence nivelée :** Marque d'inondation**Système altimétrique :** NGF IGN 1969 (système normal)**Altitude de la référence (en m) :** 108.120 m**Altitude calculée de l'eau (en m) :** 108.12

Commune : **SAVIGNAC-LES- EGLISES**Rivière : **L' Isle****Moulin Garabaud****4**

Repère(s) sur le site

**GÉNÉRAL****Unité de gestion :** Gironde-Adour-Dordogne**Code :** EPIDOR\_S\_24527-06**Date de mise à jour :** 15/04/2022**Auteur :** M. Thomas - EPIDOR**GÉOLOCALISATION****Coordonnées WGS84 :** X: 0.90301340 / Y: 45.25522620**Coordonnées RGF93 (Lambert 93) X:** 535530.87 / **Y:** 6463948.75**Coordonnées RGF93 (ETRS89) :** X: 0.9030134 / Y: 45.2552262**Code Hydro:** P---0150**Rive de référence:** Non renseigné**2000**Nature de l'inondation : **Débordement de cours d'eau**Altitude calculée de l'eau : **108.59 m**Nature du repère : **Non renseigné****Commentaires :** Source : PPRI Isle amont - Auvézère - Artelia - code laisse : Repère LDC29 - Fiabilité : bonne**GÉNÉRAL****Code :** 24GAD\_DDT24\_R\_300\_3**Date de mise à jour :****Auteur :** SPC GAD

28/06/2024

**MARQUE****Maximum de l'inondation :** Oui**Visibilité :** Non renseigné**État du repère :** Non renseigné**Pérennité :** Non renseigné**Repère calculé :** Non renseigné**PHEC :** Non renseigné**SOURCE DE REPÉRAGE : BASE DE DONNÉES DE REPÈRES DE CRUES DE LA DDT 24 - 20/06/2024****Type de repérage :** Source bibliographique**Organisme :** DDT 24**NIVELLEMENT INITIAL****Méthode :** Non renseigné**Organisme :** Inconnu**Référence nivelée :** Marque d'inondation**Système altimétrique :** NGF IGN 1969 (système normal)**Altitude de la référence (en m) :** 108.590 m**Altitude calculée de l'eau (en m) :** 108.59