

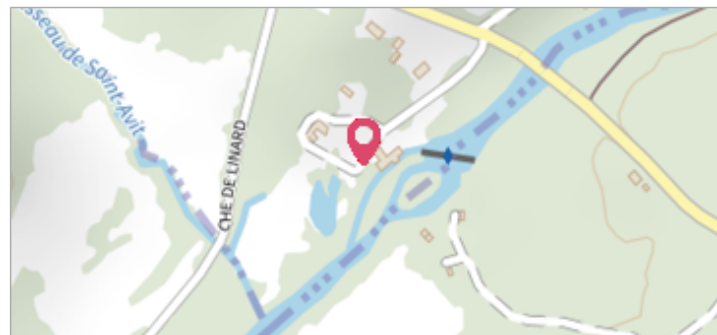
Commune : **NANTHEUIL** | Rivière : **L' Isle**

**Moulin les Mauroux**

**2** Repère(s) sur le site

**GÉNÉRAL**

Unité de gestion : Gironde-Adour-Dordogne  
 Code : EPIDOR\_S\_24304-01      Date de mise à jour : 15/04/2022  
 Auteur : M. Thomas - EPIDOR



**GÉOLOCALISATION**

Coordonnées WGS84 : X: 0.95317280 / Y: 45.39388740  
 Coordonnées RGF93 (Lambert 93) X: 539863.17 / Y: 6479239.58  
 Coordonnées RGF93 (ETRS89) : X: 0.9531728 / Y: 45.3938874  
 Code Hydro: P---0150      Rive de référence: Non renseigné

**22 septembre 1993**      Altitude calculée de l'eau : **143.37 m**

Nature de l'inondation : **Débordement de cours d'eau**      Nature du repère : **Témoignage oral**

**GÉNÉRAL**

Code : EPIDOR\_R\_24304-01\_1      Date de mise à jour : 08/05/2022  
 Auteur : M. Thomas - EPIDOR



**MARQUE**

Maximum de l'inondation : Oui  
 Visibilité : Non renseigné      État du repère : Non renseigné  
 Pérennité : Non renseigné      Repère calculé : Non renseigné  
 PHEC : Non renseigné

**SOURCE DE REPÉRAGE : PPRI ISLE AMONT ET AUVÈZÈRE - RAPPORT DE PRÉSENTATION - 27/12/2016**

Type de repérage : Source bibliographique  
 Organisme(s) : ARTELIA

**NIVELLEMENT INITIAL - 01/01/2015**

Méthode : Non renseigné  
 Organisme : EPIDOR  
 Référence nivelée : Marque d'inondation  
 Système altimétrique : NGF IGN 1969 (système normal)  
 Altitude de la référence (en m) : 143.370 m  
 Altitude calculée de l'eau (en m) : 143.37

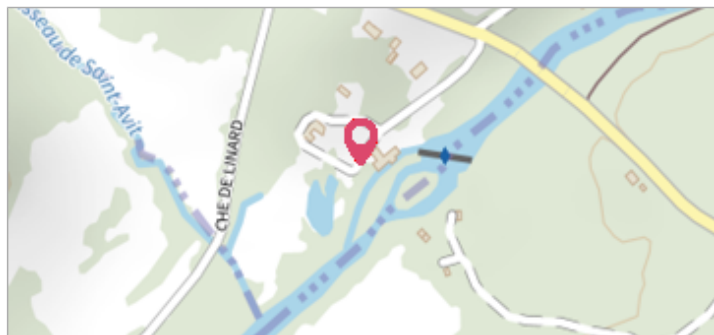
Commune : **NANTHEUIL** | Rivière : **L' Isle**

**Moulin les Mauroux**

**2** Repère(s) sur le site


**GÉNÉRAL**

**Unité de gestion :** Gironde-Adour-Dordogne  
**Code :** EPIDOR\_S\_24304-01      **Date de mise à jour :** 15/04/2022  
**Auteur :** M. Thomas - EPIDOR




**GÉOLOCALISATION**

**Coordonnées WGS84 :** X: 0.95317280 / Y: 45.39388740  
**Coordonnées RGF93 (Lambert 93)** X: 539863.17 / Y: 6479239.58  
**Coordonnées RGF93 (ETRS89)** : X: 0.9531728 / Y: 45.3938874  
**Code Hydro:** P---0150      **Rive de référence:** Non renseigné




**14 juin 2007**      Altitude calculée de l'eau : **142.97 m**

 Nature de l'inondation : **Débordement de cours d'eau**      Nature du repère : **Témoignage oral**

**GÉNÉRAL**

**Code :** EPIDOR\_R\_24304-01\_2      **Date de mise à jour :** 17/04/2022  
**Auteur :** M. Thomas - EPIDOR



**MARQUE**

**Maximum de l'inondation :** Oui  
**Visibilité :** Non renseigné      **État du repère :** Non renseigné  
**Pérennité :** Non renseigné      **Repère calculé :** Non renseigné  
**PHEC :** Non renseigné

**SOURCE DE REPÉRAGE : PPRI ISLE AMONT ET AUVÈZÈRE - RAPPORT DE PRÉSENTATION - 27/12/2016**

**Type de repérage :** Source bibliographique  
**Organisme(s) :** ARTELIA

**NIVELLEMENT INITIAL - 01/01/2015**

**Méthode :** Non renseigné  
**Organisme :** EPIDOR  
**Référence nivelée :** Marque d'inondation  
**Système altimétrique :** NGF IGN 1969 (système normal)  
**Altitude de la référence (en m) :** 142.970 m  
**Altitude calculée de l'eau (en m) :** 142.97