

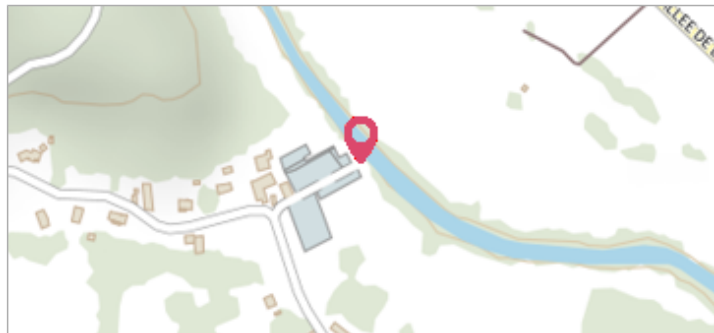
Commune : **COULAURES** | Rivière : **L' Isle**

Serres

2 Repère(s) sur le site

GÉNÉRAL

Unité de gestion : Gironde-Adour-Dordogne
Code : EPIDOR_S_24137-01 **Date de mise à jour :** 15/04/2022
Auteur : M. Thomas - EPIDOR



GÉOLOCALISATION

Coordonnées WGS84 : X: 0.96178520 / Y: 45.31434890
Coordonnées RGF93 (Lambert 93) X: 540308.84 / Y: 6470391.87
Coordonnées RGF93 (ETRS89) : X: 0.9617852 / Y: 45.3143489
Code Hydro: P---0150 **Rive de référence:** Non renseigné




25 mai 2008 Altitude calculée de l'eau : **121.6 m**

Nature de l'inondation : **Débordement de cours d'eau** Nature du repère : **Marque peinture ou encre**

GÉNÉRAL

Code : EPIDOR_R_24137-01_1 **Date de mise à jour :** 07/05/2022
Auteur : M. Thomas - EPIDOR



MARQUE

Maximum de l'inondation : Oui
Visibilité : Non renseigné **État du repère :** Non renseigné
Pérennité : Non renseigné **Repère calculé :** Non renseigné
PHEC : Non renseigné

SOURCE DE REPÉRAGE : PPRI ISLE AMONT ET AUVÉZÈRE - RAPPORT DE PRÉSENTATION - 27/12/2016

Type de repérage : Source bibliographique
Organisme(s) : ARTELIA

NIVELLEMENT INITIAL - 01/01/2015

Méthode : Non renseigné
Organisme : EPIDOR
Référence nivelée : Marque d'inondation
Système altimétrique : NGF IGN 1969 (système normal)
Altitude de la référence (en m) : 121.600 m
Altitude calculée de l'eau (en m) : 121.6

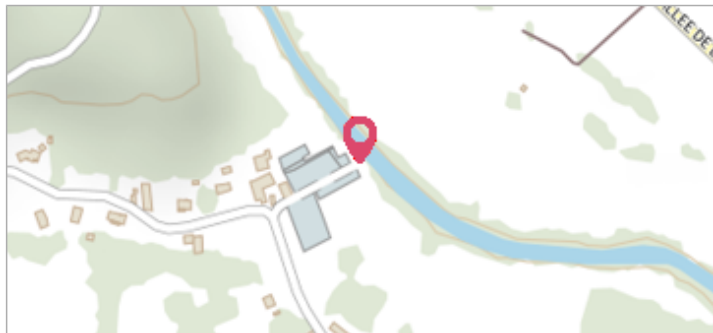
Commune : **COULAURES** | Rivière : **L' Isle**

Serres

2 Repère(s) sur le site

GÉNÉRAL


Unité de gestion : Gironde-Adour-Dordogne
Code : EPIDOR_S_24137-01 **Date de mise à jour :** 15/04/2022
Auteur : M. Thomas - EPIDOR



GÉOLOCALISATION

Coordonnées WGS84 : X: 0.96178520 / Y: 45.31434890
Coordonnées RGF93 (Lambert 93) X: 540308.84 / Y: 6470391.87
Coordonnées RGF93 (ETRS89) : X: 0.9617852 / Y: 45.3143489
Code Hydro: P---0150 **Rive de référence:** Non renseigné

14 juin 2007 Altitude calculée de l'eau : **121.09 m**

 Nature de l'inondation : **Débordement de cours d'eau** Nature du repère : **Marque peinture ou encre**

GÉNÉRAL

Code : EPIDOR_R_24137-01_2 **Date de mise à jour :** 07/05/2022
Auteur : M. Thomas - EPIDOR

MARQUE

Maximum de l'inondation : Oui
Visibilité : Non renseigné **État du repère :** Non renseigné
Pérennité : Non renseigné **Repère calculé :** Non renseigné
PHEC : Non renseigné

SOURCE DE REPÉRAGE : PPRI ISLE AMONT ET AUVÈZÈRE - RAPPORT DE PRÉSENTATION - 27/12/2016

Type de repérage : Source bibliographique
Organisme(s) : ARTELIA

NIVELLEMENT INITIAL - 01/01/2015

Méthode : Non renseigné
Organisme : EPIDOR
Référence nivelée : Marque d'inondation
Système altimétrique : NGF IGN 1969 (système normal)
Altitude de la référence (en m) : 121.090 m
Altitude calculée de l'eau (en m) : 121.09