

Commune : **BASSILLAC ET AUBEROCHÉ**Rivière : **L' Auvézère****Camping Auberoche #1****4**

Repère(s) sur le site

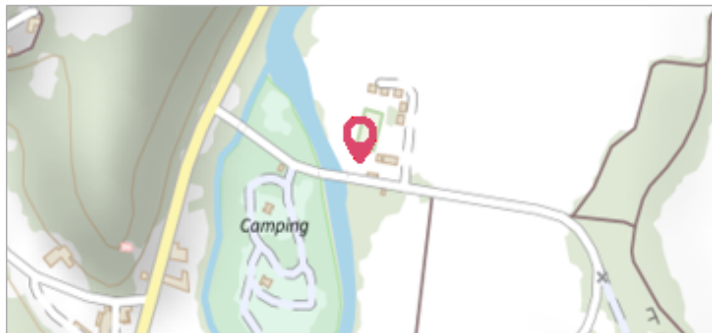
GÉNÉRAL**Unité de gestion :** Gironde-Adour-Dordogne**Code :** EPIDOR_S_24026-07**Date de mise à jour :** 15/04/2022**Auteur :** M. Thomas - EPIDOR


Photo du site

GÉOLOCALISATION**Coordonnées WGS84 :** X: 0.89970780 / Y: 45.20960760**Coordonnées RGF93 (Lambert 93) :** X: 535136.93 / Y: 6458891.09**Coordonnées RGF93 (ETRS89) :** X: 0.8997078 / Y: 45.2096076**Code Hydro:** P6--0250**Rive de référence:** Non renseigné**8 Décembre 1944**Nature de l'inondation : **Débordement de cours d'eau**Altitude calculée de l'eau : **110.1 m**Nature du repère : **Marque peinture ou encre****Commentaires :** Maison d'habitation au niveau du haut des marches**GÉNÉRAL****Code :** EPIDOR_R_24026-07_1**Date de mise à jour :****Auteur :** M. Thomas - EPIDOR

20/05/2022

MARQUE**Maximum de l'inondation :** Oui**Visibilité :** Non renseigné**État du repère :** Non renseigné**Pérennité :** Non renseigné**Repère calculé :** Non renseigné**PHEC :** Non renseigné**SOURCE DE REPÉRAGE : PPRI ISLE AMONT ET AUVÉZÈRE - RAPPORT DE PRÉSENTATION - 27/12/2016****Type de repérage :** Source bibliographique**Organisme :** ARTELIA**NIVELLEMENT INITIAL - 01/01/2015****Méthode :** Non renseigné**Organisme :** EPIDOR**Référence nivelée :** Marque d'inondation**Système altimétrique :** NGF IGN 1969 (système normal)**Altitude de la référence (en m) :** 110.100 m**Altitude calculée de l'eau (en m) :** 110.1

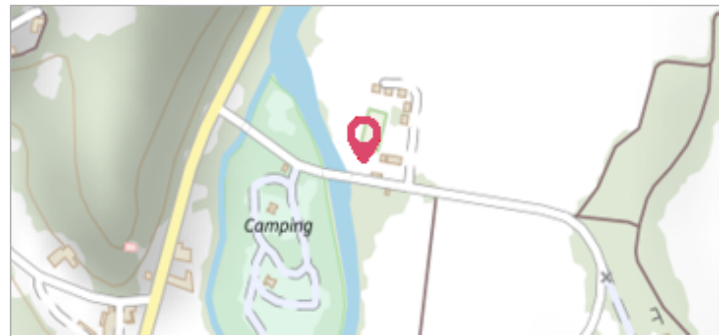
Photo du repère

	Commune : BASSILLAC ET AUBEROCHE	Rivière : L' Auvézère
	Camping Auberoche #1	

4 Repère(s) sur le site

GÉNÉRAL

Unité de gestion : Gironde-Adour-Dordogne
Code : EPIDOR_S_24026-07 **Date de mise à jour :** 15/04/2022
Auteur : M. Thomas - EPIDOR



GÉOLOCALISATION

Coordonnées WGS84 : X: 0.89970780 / Y: 45.20960760
Coordonnées RGF93 (Lambert 93) : X: 535136.93 / Y: 6458891.09
Coordonnées RGF93 (ETRS89) : X: 0.8997078 / Y: 45.2096076
Code Hydro: P6--0250 **Rive de référence:** Non renseigné



	17 Février 1904	Altitude calculée de l'eau : 109.89 m
	Nature de l'inondation : Débordement de cours d'eau	Nature du repère : Marque peinture ou encre

Commentaires : Sur fenêtre soupirail

GÉNÉRAL

Code : EPIDOR_R_24026-07_2 **Date de mise à jour :** 15/04/2022
Auteur : M. Thomas - EPIDOR

MARQUE

Maximum de l'inondation : Oui
Visibilité : Non renseigné **État du repère :** Non renseigné
Pérennité : Non renseigné **Repère calculé :** Non renseigné
PHEC : Non renseigné

SOURCE DE REPÉRAGE : PPRI ISLE AMONT ET AUVÉZÈRE - RAPPORT DE PRÉSENTATION - 27/12/2016

Type de repérage : Source bibliographique
Organisme : ARTELIA

NIVELLEMENT INITIAL - 01/01/2015

Méthode : Non renseigné
Organisme : EPIDOR
Référence nivelée : Marque d'inondation
Système altimétrique : NGF IGN 1969 (système normal)
Altitude de la référence (en m) : 109.890 m
Altitude calculée de l'eau (en m) : 109.89

Commune : **BASSILLAC ET AUBEROCHE**Rivière : **L' Auvézère****Camping Auberoche #1****4**

Repère(s) sur le site

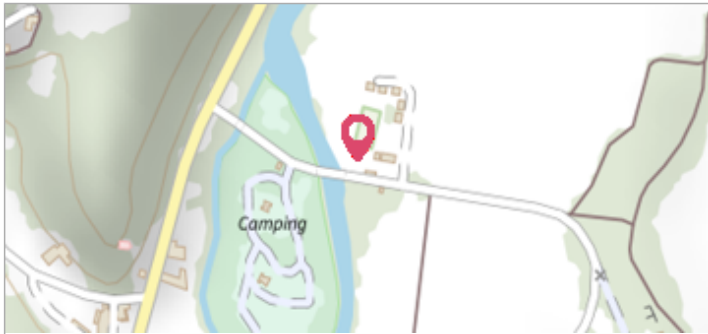
GÉNÉRAL**Unité de gestion :** Gironde-Adour-Dordogne**Code :** EPIDOR_S_24026-07**Date de mise à jour :** 15/04/2022**Auteur :** M. Thomas - EPIDOR

Photo du site

GÉOLOCALISATION**Coordonnées WGS84 :** X: 0.89970780 / Y: 45.20960760**Coordonnées RGF93 (Lambert 93) :** X: 535136.93 / Y: 6458891.09**Coordonnées RGF93 (ETRS89) :** X: 0.8997078 / Y: 45.2096076**Code Hydro:** P6--0250**Rive de référence:** Non renseigné**1876**Nature de l'inondation : **Débordement de cours d'eau**Altitude calculée de l'eau : **109.8 m**Nature du repère : **Marque peinture ou encre****Commentaires :** Sur fenêtre soupirail**GÉNÉRAL****Code :** EPIDOR_R_24026-07_3**Date de mise à jour :****Auteur :** M. Thomas - EPIDOR

15/04/2022

MARQUE**Maximum de l'inondation :** Oui**Visibilité :** Non renseigné**État du repère :** Non renseigné**Pérennité :** Non renseigné**Repère calculé :** Non renseigné**PHEC :** Non renseigné**SOURCE DE REPÉRAGE : PPRI ISLE AMONT ET AUVÉZÈRE - RAPPORT DE PRÉSENTATION - 27/12/2016****Type de repérage :** Source bibliographique**Organisme :** ARTELIA**NIVELLEMENT INITIAL - 01/01/2015****Méthode :** Non renseigné**Organisme :** EPIDOR**Référence nivelée :** Marque d'inondation**Système altimétrique :** NGF IGN 1969 (système normal)**Altitude de la référence (en m) :** 109.800 m**Altitude calculée de l'eau (en m) :** 109.8

Commune : **BASSILLAC ET AUBEROCHÉ**Rivière : **L' Auvézère****Camping Auberoche #1****4**

Repère(s) sur le site

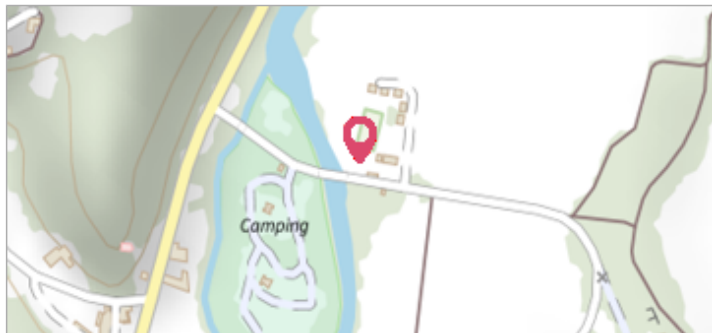
GÉNÉRAL**Unité de gestion :** Gironde-Adour-Dordogne**Code :** EPIDOR_S_24026-07**Date de mise à jour :** 15/04/2022**Auteur :** M. Thomas - EPIDOR

Photo du site

GÉOLOCALISATION**Coordonnées WGS84 :** X: 0.89970780 / Y: 45.20960760**Coordonnées RGF93 (Lambert 93) :** X: 535136.93 / Y: 6458891.09**Coordonnées RGF93 (ETRS89) :** X: 0.8997078 / Y: 45.2096076**Code Hydro:** P6--0250**Rive de référence:** Non renseigné**1913**Nature de l'inondation : **Débordement de cours d'eau**Altitude calculée de l'eau : **109.68 m**Nature du repère : **Marque peinture ou encre****Commentaires :** Sur fenêtre soupirail**GÉNÉRAL****Code :** EPIDOR_R_24026-07_4**Date de mise à jour :****Auteur :** M. Thomas - EPIDOR

15/04/2022

MARQUE**Maximum de l'inondation :** Oui**Visibilité :** Non renseigné**État du repère :** Non renseigné**Pérennité :** Non renseigné**Repère calculé :** Non renseigné**PHEC :** Non renseigné**SOURCE DE REPÉRAGE : PPRI ISLE AMONT ET AUVÉZÈRE - RAPPORT DE PRÉSENTATION - 27/12/2016****Type de repérage :** Source bibliographique**Organisme :** ARTELIA**NIVELLEMENT INITIAL - 01/01/2015****Méthode :** Non renseigné**Organisme :** EPIDOR**Référence nivelée :** Marque d'inondation**Système altimétrique :** NGF IGN 1969 (système normal)**Altitude de la référence (en m) :** 109.680 m**Altitude calculée de l'eau (en m) :** 109.68