

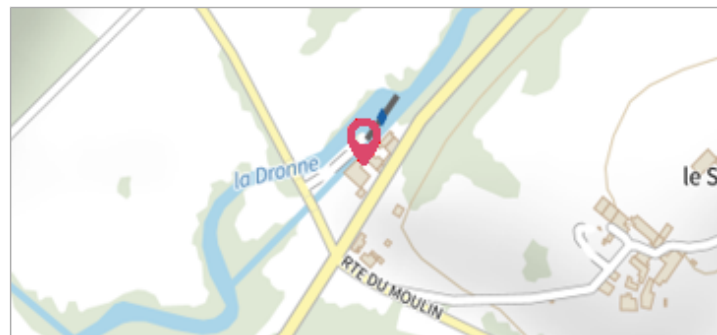
Commune : **SAINT-FRONT-LA-RIVIERE** | Rivière : **La Dronne**

Moulin du Sablon

2 Repère(s) sur le site

GÉNÉRAL

Unité de gestion : Gironde-Adour-Dordogne
Code : EPIDOR_S_24410-01 **Date de mise à jour :** 15/04/2022
Auteur : M. Thomas - EPIDOR



GÉOLOCALISATION

Coordonnées WGS84 : X: 0.71898450 / Y: 45.45044320
Coordonnées RGF93 (Lambert 93) X: 521727.31 / Y: 6486019.85
Coordonnées RGF93 (ETRS89) : X: 0.7189845 / Y: 45.4504432
Code Hydro: P7--0250 **Rive de référence:** Non renseigné

1944 Altitude calculée de l'eau : **125.13 m**

Nature de l'inondation : **Débordement de cours d'eau** Nature du repère : **Marque peinture ou encre**

GÉNÉRAL

Code : EPIDOR_R_24410-01_1 **Date de mise à jour :** 25/08/2022
Auteur : M. Thomas - EPIDOR



MARQUE

Maximum de l'inondation : Oui
Visibilité : Non renseigné **État du repère :** Non renseigné
Pérennité : Non renseigné **Repère calculé :** Non renseigné
PHEC : Non renseigné

SOURCE DE REPÉRAGE : PPRI RIVIÈRE DRONNE - RAPPORT DE PRÉSENTATION - 05/04/2012

Type de repérage : Source bibliographique
Organisme(s) : ARTELIA

NIVELLEMENT INITIAL - 01/01/2012

Méthode : Non renseigné
Organisme : EPIDOR
Référence nivelée : Marque d'inondation
Système altimétrique : NGF IGN 1969 (système normal)
Altitude de la référence (en m) : 125.130 m
Altitude calculée de l'eau (en m) : 125.13

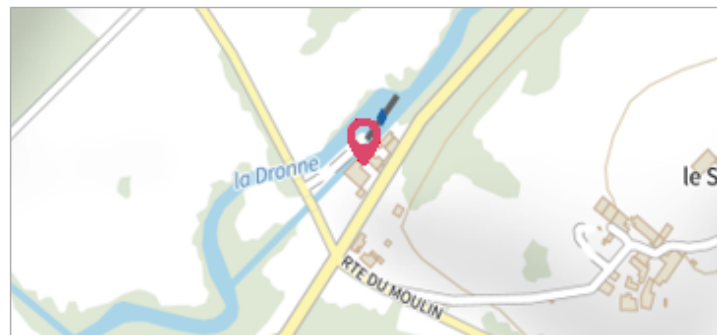
Commune : **SAINT-FRONT-LA-RIVIERE** | Rivière : **La Dronne**

Moulin du Sablon

2 Repère(s) sur le site

GÉNÉRAL

Unité de gestion : Gironde-Adour-Dordogne
 Code : EPIDOR_S_24410-01 Date de mise à jour : 15/04/2022
 Auteur : M. Thomas - EPIDOR



GÉOLOCALISATION


Coordonnées WGS84 : X: 0.71898450 / Y: 45.45044320
 Coordonnées RGF93 (Lambert 93) X: 521727.31 / Y: 6486019.85
 Coordonnées RGF93 (ETRS89) : X: 0.7189845 / Y: 45.4504432
 Code Hydro: P7--0250 Rive de référence: Non renseigné

1962 Altitude calculée de l'eau : **124.52 m**

Nature de l'inondation : **Débordement de cours d'eau** Nature du repère : **Marque peinture ou encre**

GÉNÉRAL

Code : EPIDOR_R_24410-01_2 Date de mise à jour : 25/08/2022
 Auteur : M. Thomas - EPIDOR



MARQUE

Maximum de l'inondation : Oui
 Visibilité : Non renseigné État du repère : Non renseigné
 Pérennité : Non renseigné Repère calculé : Non renseigné
 PHEC : Non renseigné

SOURCE DE REPÉRAGE : PPRI RIVIÈRE DRONNE - RAPPORT DE PRÉSENTATION - 05/04/2012

Type de repérage : Source bibliographique
 Organisme(s) : ARTELIA

NIVELLEMENT INITIAL - 01/01/2012

Méthode : Non renseigné
 Organisme : EPIDOR
 Référence nivelée : Marque d'inondation
 Système altimétrique : NGF IGN 1969 (système normal)
 Altitude de la référence (en m) : 124.520 m
 Altitude calculée de l'eau (en m) : 124.52