

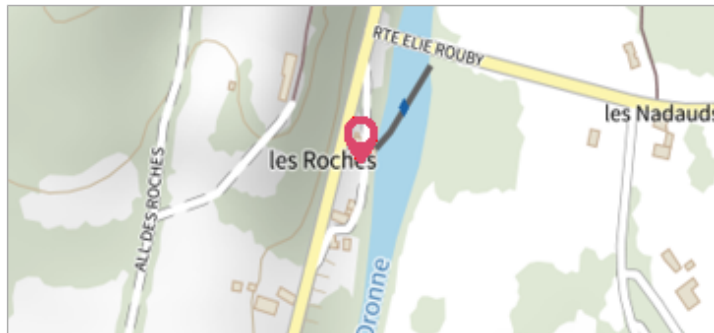
Commune : **BRANTOME EN PERIGORD**Rivière : **La Dronne****Moulin des Roches****2** Repère(s) sur le site**GÉNÉRAL****Unité de gestion :** Gironde-Adour-Dordogne**Code :** EPIDOR\_S\_24064-04**Date de mise à jour :** 15/04/2022**Auteur :** M. Thomas - EPIDOR

Photo du site

**GÉOLOCALISATION****Coordonnées WGS84 :** X: 0.68124410 / Y: 45.36325890**Coordonnées RGF93 (Lambert 93) :** X: 518494.27 / Y: 6476427.69**Coordonnées RGF93 (ETRS89) :** X: 0.6812441 / Y: 45.3632589**Code Hydro:** P7--0250**Rive de référence:** Non renseigné**1944**Nature de l'inondation : **Débordement de cours d'eau**Altitude calculée de l'eau : **106.99 m**Nature du repère : **Marque gravée****GÉNÉRAL****Code :** EPIDOR\_R\_24064-04\_1**Date de mise à jour :****Auteur :** M. Thomas - EPIDOR

27/04/2022

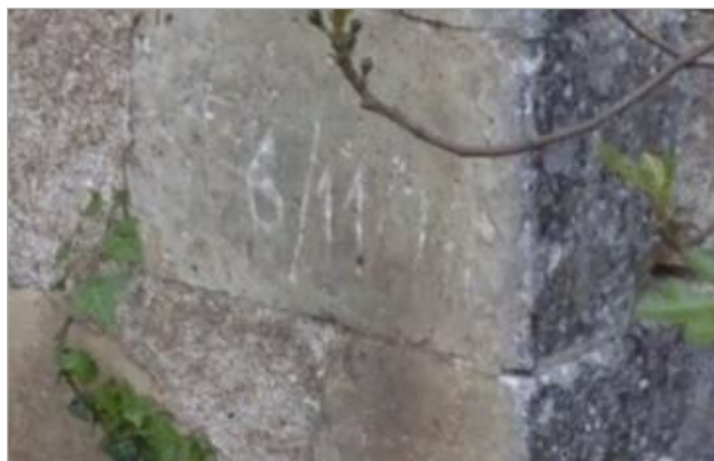


Photo du repère

**MARQUE****Maximum de l'inondation :** Oui**Visibilité :** Non renseigné**État du repère :** Non renseigné**Pérennité :** Non renseigné**Repère calculé :** Non renseigné**PHEC :** Non renseigné**SOURCE DE REPÉRAGE : PPRI RIVIÈRE DRONNE - RAPPORT DE PRÉSENTATION - 05/04/2012****Type de repérage :** Source bibliographique**Organisme(s) :** ARTELIA**NIVELLEMENT INITIAL - 01/01/2012****Méthode :** Non renseigné**Organisme :** EPIDOR**Référence nivelée :** Marque d'inondation**Système altimétrique :** NGF IGN 1969 (système normal)**Altitude de la référence (en m) :** 106.990 m**Altitude calculée de l'eau (en m) :** 106.99



Commune : **BRANTOME EN PERIGORD**

Rivière : **La Dronne**

## Moulin des Roches

**2** Repère(s) sur le site

### GÉNÉRAL

**Unité de gestion :** Gironde-Adour-Dordogne

**Code :** EPIDOR\_S\_24064-04

**Date de mise à jour :** 15/04/2022

**Auteur :** M. Thomas - EPIDOR

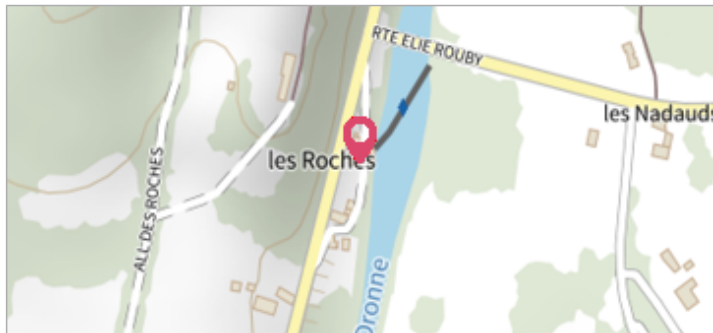


Photo du site

### GÉOLOCALISATION

**Coordonnées WGS84 :** X: 0.68124410 / Y: 45.36325890

**Coordonnées RGF93 (Lambert 93) :** X: 518494.27 / Y: 6476427.69

**Coordonnées RGF93 (ETRS89) :** X: 0.6812441 / Y: 45.3632589

**Code Hydro:** P7--0250 **Rive de référence:** Non renseigné



**1848**

Nature de l'inondation : **Débordement de cours d'eau**

Altitude calculée de l'eau : **106.59 m**

Nature du repère : **Marque gravée**

### GÉNÉRAL

**Code :** EPIDOR\_R\_24064-04\_2

**Date de mise à jour :** 26/04/2022

**Auteur :** M. Thomas - EPIDOR

### MARQUE

**Maximum de l'inondation :** Oui

**Visibilité :** Non renseigné

**État du repère :** Non renseigné

**Pérennité :** Non renseigné

**Repère calculé :** Non renseigné

**PHEC :** Non renseigné

### SOURCE DE REPÉRAGE : PPRI RIVIÈRE DRONNE - RAPPORT DE PRÉSENTATION - 05/04/2012

**Type de repérage :** Source bibliographique

**Organisme(s) :** ARTELIA

### NIVELLEMENT INITIAL - 01/01/2012

**Méthode :** Non renseigné

**Organisme :** EPIDOR

**Référence nivelée :** Marque d'inondation

**Système altimétrique :** NGF IGN 1969 (système normal)

**Altitude de la référence (en m) :** 106.590 m

**Altitude calculée de l'eau (en m) :** 106.59



Photo du repère