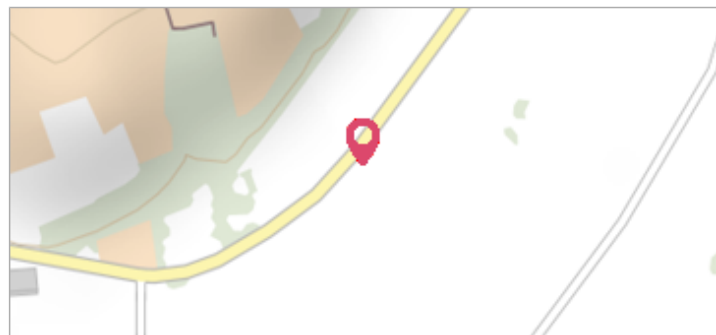
	Commune : LIOURDRES	Rivière : La Dordogne
Liourdres		
Commentaires : Adresse déterminée automatiquement par http://api-adresse.data.gouv.fr		1 Repère(s) sur le site


GÉNÉRAL

Unité de gestion : Gironde-Adour-Dordogne
Code : EPIDOR_S_19116-01 **Date de mise à jour** : 15/04/2022
Auteur : M. Thomas - EPIDOR




GÉOLOCALISATION

Coordonnées WGS84 : X: 1.82154780 / Y: 44.93266000
Coordonnées RGF93 (Lambert 93) X: 607030.53 / Y: 6426633.56
Coordonnées RGF93 (ETRS89) : X: 1.8215478 / Y: 44.93266
Code Hydro: P---0000 **Rive de référence**: Non renseigné

	1952	Altitude calculée de l'eau : 134.45 m
Nature de l'inondation : Débordement de cours d'eau		Nature du repère : Non renseigné
Commentaires : Recensement SOGELERG 1999 010518-4		

GÉNÉRAL

Code : EPIDOR_R_19116-01_1 **Date de mise à jour** : 20/05/2022
Auteur : M. Thomas - EPIDOR



MARQUE

Maximum de l'inondation : Oui
Visibilité : Non renseigné **État du repère** : Non renseigné
Pérennité : Non renseigné **Repère calculé** : Non renseigné
PHEC : Non renseigné

SOURCE DE REPÉRAGE : RECENSEMENTS DE REPÈRES DE CRUES RÉALISÉS PAR SOGREA, BCEOM, SOGELERG ET COLLATIONNÉS PAR EPIDOR - 04/04/2022

Type de repérage : Source bibliographique
Organisme : EPIDOR

NIVELLEMENT INITIAL

Méthode : Non renseigné
Organisme : EPIDOR
Référence nivelée : Marque d'inondation
Système altimétrique : NGF IGN 1969 (système normal)
Altitude de la référence (en m) : 134.450 m
Altitude calculée de l'eau (en m) : 134.45