

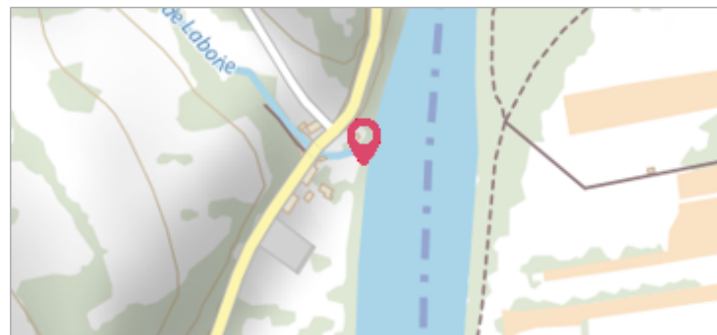
Commune : **ASTAILLAC** | Rivière : **La Dordogne**

Maison, lieu-dit la Geneste

3 Repère(s) sur le site

GÉNÉRAL

Unité de gestion : Gironde-Adour-Dordogne
Code : EPIDOR_S_19012-15 **Date de mise à jour :** 15/04/2022
Auteur : M. Thomas - EPIDOR



GÉOLOCALISATION

Coordonnées WGS84 : X: 1.82950640 / Y: 44.94071420
Coordonnées RGF93 (Lambert 93) X: 607671.61 / Y: 6427518.68
Coordonnées RGF93 (ETRS89) : X: 1.8295064 / Y: 44.9407142
Code Hydro: P---0000 **Rive de référence:** Non renseigné

1952 Altitude calculée de l'eau : **136.23 m**

Nature de l'inondation : **Débordement de cours d'eau** Nature du repère : **Témoignage oral**

Commentaires : Recensement SOGREAH 2011 4311734

GÉNÉRAL

Code : EPIDOR_R_19012-15_1 **Date de mise à jour :** 15/04/2022
Auteur : M. Thomas - EPIDOR



MARQUE

Maximum de l'inondation : Oui
Visibilité : Non renseigné **État du repère :** Non renseigné
Pérennité : Non renseigné **Repère calculé :** Non renseigné
PHEC : Non renseigné

SOURCE DE REPÉRAGE : RECENSEMENTS DE REPÈRES DE CRUES RÉALISÉS PAR SOGREAH, BCEOM, SOGELERG ET COLLATIONNÉS PAR EPIDOR - 04/04/2022

Type de repérage : Source bibliographique
Organisme(s) : EPIDOR

NIVELLEMENT INITIAL

Méthode : Non renseigné
Organisme : EPIDOR
Référence nivelée : Marque d'inondation
Système altimétrique : NGF IGN 1969 (système normal)
Altitude de la référence (en m) : 136.230 m
Altitude calculée de l'eau (en m) : 136.23

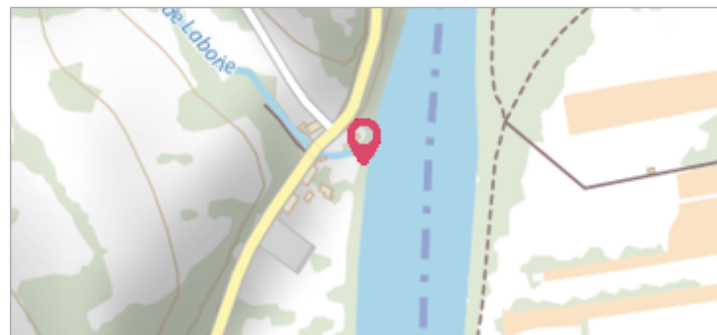
Commune : **ASTAILLAC** | Rivière : **La Dordogne**

Maison, lieu-dit la Geneste

3 Repère(s) sur le site

GÉNÉRAL

Unité de gestion : Gironde-Adour-Dordogne
 Code : EPIDOR_S_19012-15 Date de mise à jour : 15/04/2022
 Auteur : M. Thomas - EPIDOR



GÉOLOCALISATION

Coordonnées WGS84 : X: 1.82950640 / Y: 44.94071420
 Coordonnées RGF93 (Lambert 93) X: 607671.61 / Y: 6427518.68
 Coordonnées RGF93 (ETRS89) : X: 1.8295064 / Y: 44.9407142
 Code Hydro: P---0000 Rive de référence: Non renseigné

1952 Altitude calculée de l'eau : **136.35 m**

Nature de l'inondation : **Débordement de cours d'eau** Nature du repère : **Non renseigné**

Commentaires : Recensement SOGELERG 1999 010518-4

GÉNÉRAL

Code : EPIDOR_R_19012-15_2 Date de mise à jour : 15/04/2022
 Auteur : M. Thomas - EPIDOR



MARQUE

Maximum de l'inondation : Oui
 Visibilité : Non renseigné État du repère : Non renseigné
 Pérennité : Non renseigné Repère calculé : Non renseigné
 PHEC : Non renseigné

SOURCE DE REPÉRAGE : RECENSEMENTS DE REPÈRES DE CRUES RÉALISÉS PAR SOGREA, BCEOM, SOGELERG ET COLLATIONNÉS PAR EPIDOR - 04/04/2022

Type de repérage : Source bibliographique
 Organisme(s) : EPIDOR

NIVELLEMENT INITIAL

Méthode : Non renseigné
 Organisme : EPIDOR
 Référence nivelée : Marque d'inondation
 Système altimétrique : NGF IGN 1969 (système normal)
 Altitude de la référence (en m) : 136.350 m
 Altitude calculée de l'eau (en m) : 136.35

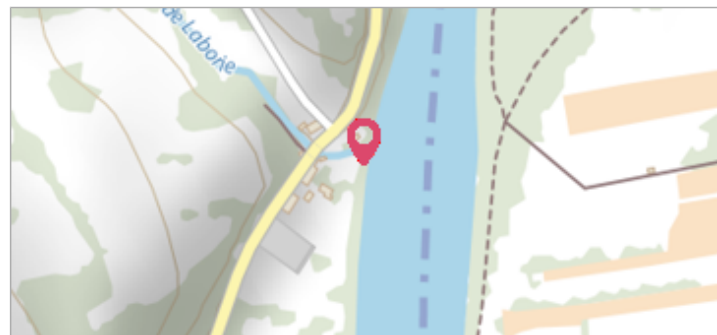
Commune : **ASTAILLAC** | Rivière : **La Dordogne**

Maison, lieu-dit la Geneste

3 Repère(s) sur le site

GÉNÉRAL

Unité de gestion : Gironde-Adour-Dordogne
Code : EPIDOR_S_19012-15 **Date de mise à jour :** 15/04/2022
Auteur : M. Thomas - EPIDOR



GÉOLOCALISATION

Coordonnées WGS84 : X: 1.82950640 / Y: 44.94071420
Coordonnées RGF93 (Lambert 93) X: 607671.61 / Y: 6427518.68
Coordonnées RGF93 (ETRS89) : X: 1.8295064 / Y: 44.9407142
Code Hydro: P---0000 **Rive de référence:** Non renseigné

1982 Altitude calculée de l'eau : **135.52 m**

Nature de l'inondation : **Débordement de cours d'eau** Nature du repère : **Non renseigné**

Commentaires : Recensement SOGELERG 1999 010518-4

GÉNÉRAL

Code : EPIDOR_R_19012-15_3 **Date de mise à jour :** 15/04/2022
Auteur : M. Thomas - EPIDOR



MARQUE

Maximum de l'inondation : Oui
Visibilité : Non renseigné **État du repère :** Non renseigné
Pérennité : Non renseigné **Repère calculé :** Non renseigné
PHEC : Non renseigné

SOURCE DE REPÉRAGE : RECENSEMENTS DE REPÈRES DE CRUES RÉALISÉS PAR SOGREA, BCEOM, SOGELERG ET COLLATIONNÉS PAR EPIDOR - 04/04/2022

Type de repérage : Source bibliographique
Organisme(s) : EPIDOR

NIVELLEMENT INITIAL

Méthode : Non renseigné
Organisme : EPIDOR
Référence nivelée : Marque d'inondation
Système altimétrique : NGF IGN 1969 (système normal)
Altitude de la référence (en m) : 135.520 m
Altitude calculée de l'eau (en m) : 135.52