	Commune : <b>TOULOUSE</b>	Rivière : <b>La Garonne</b>
	<b>Usine du Bazacle</b>	

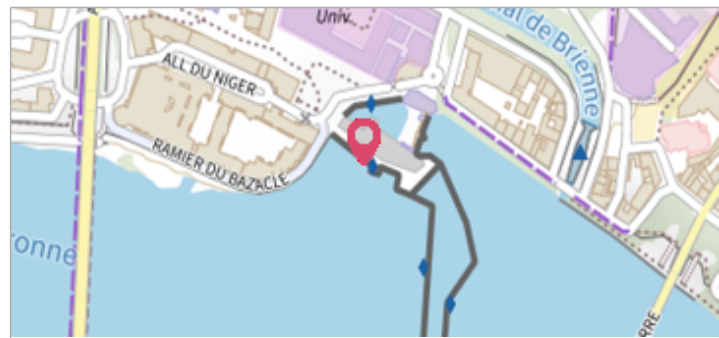
**3** Repère(s) sur le site

**GÉNÉRAL**

Unité de gestion : Garonne-Tarn-Lot

Code : GTL\_S\_5178      Date de mise à jour : 08/04/2022

Auteur : SPC GTL




**GÉOLOCALISATION**


Coordonnées WGS84 : X: 1.43156000 / Y: 43.60400000

Coordonnées RGF93 (Lambert 93) X: 573335.64 / Y: 6279585.38

Coordonnées RGF93 (ETRS89) : X: 1.43156 / Y: 43.604

Code Hydro: O---0000      Rive de référence: Droite



	<b>1952</b>	Nature de l'inondation : <b>Débordement de cours d'eau</b>	Nature du repère : <b>Plaque</b>
	<b>Commentaires :</b> Repère de la crue de 1952 selon une employée de l'usine (l'inscription sur la plaque n'est pas lisible depuis la passerelle ouverte au public).		

**GÉNÉRAL**

Code : WEB\_R\_202204082126      Date de mise à jour : 08/04/2022

Auteur : amf



**MARQUE**

Maximum de l'inondation : Oui

Visibilité : Oui      État du repère : Bon

Pérennité : Longue