

Commune : **JOUY-SUR-MORIN** | Rivière : **Le Grand Morin**


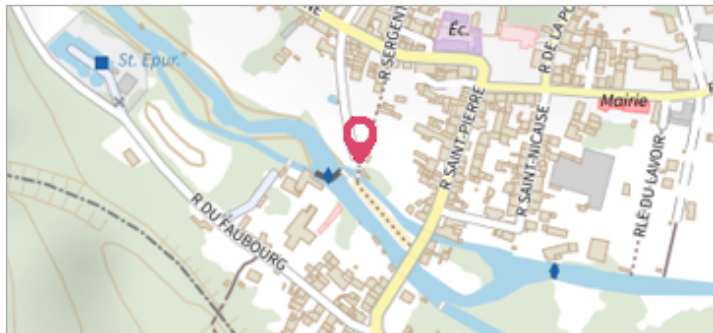
Rue Sergente - Lavoir au niveau du barrage

Commentaires : Trace de végétation sur le mur d'entrée du lavoir

5 Repère(s) sur le site

GÉNÉRAL

Unité de gestion : Seine moyenne-Yonne-Loing
Code : GMORINS20_S_002 **Date de mise à jour :** 24/02/2022
Auteur :



Vue site

GÉOLOCALISATION

Coordonnées WGS84 : X: 3.27009840 / Y: 48.79353080
Coordonnées RGF93 (Lambert 93) X: 719842.08 / Y: 6854861.44
Coordonnées RGF93 (ETRS89) : X: 3.2700984 / Y: 48.7935308
Code Hydro: F65-0400 **Rive de référence:** Droite

4 janvier 2022 Altitude calculée de l'eau : **100.3 m**

Nature de l'inondation : **Débordement de cours d'eau** Nature du repère : **Laisse d'inondation**

Commentaires : Laisse végétaux sur le mur 20 cm au dessus du dessus de la ferraille du bas du portail

GÉNÉRAL

Code : WEB_R_202203310639 **Date de mise à jour :** 31/03/2022
Auteur : SPC SMYL PJLD


MARQUE

SOURCE DE REPÉRAGE : SPC SMYL - 21/01/2020

Organisme(s) : SPC Seine moyenne - Yonne - Loing

LASSE VÉGÉTAUX SUR LE MUR 20 CM AU DESSUS DU DESSUS DE LA FERRAILLE DU BAS DU PORTAIL - 31/03/2022

Méthode : GPS
Système altimétrique : NGF IGN 1969 (système normal)
Altitude de la référence (en m) : 100.300 m
Altitude calculée de l'eau (en m) : 100.3 m



Vue marque