

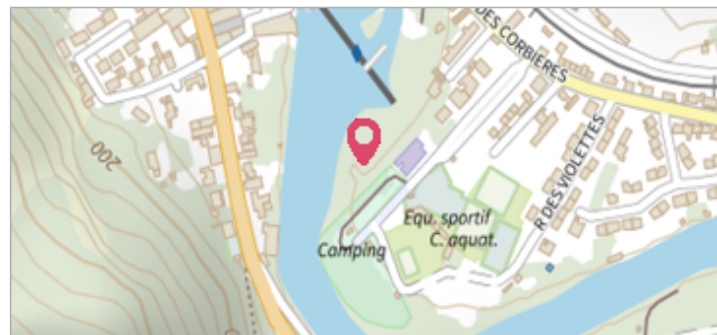
Commune : **LIMOUX** | Rivière : **L' Aude**

**A droite du camping**

Commentaires : A l'intérieur d'un méandre **1** Repère(s) sur le site

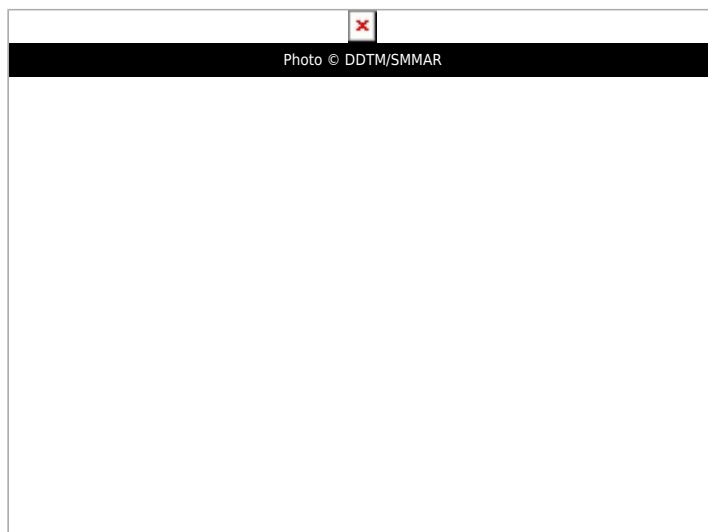
**GÉNÉRAL**

Unité de gestion : Méditerranée Ouest  
 Code : AUDE2020\_S\_1143      Date de mise à jour : 23/03/2022  
 Auteur : SPC MO



**GÉOLOCALISATION**

Coordonnées WGS84 : X: 2.22232830 / Y: 43.04749160  
 Coordonnées RGF93 (Lambert 93) X: 636584.28 / Y: 6216776.57  
 Coordonnées RGF93 (ETRS89) : X: 2.2223283 / Y: 43.0474916  
 Code Hydro: Y1--0200      Rive de référence: Droite



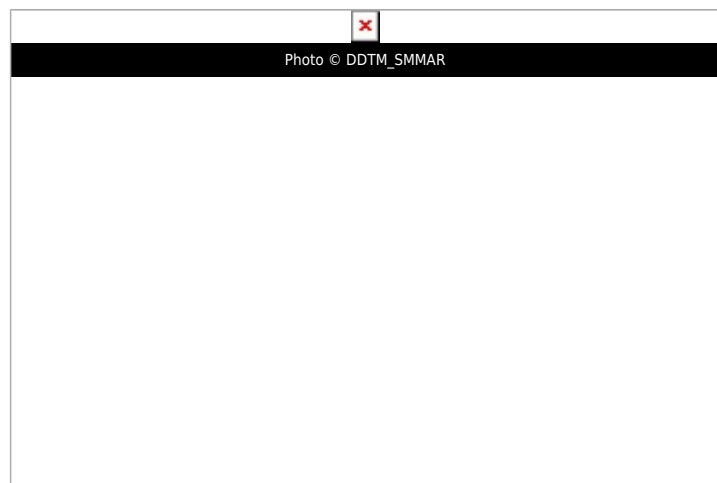
**22 janvier 2020**      Altitude calculée de l'eau : **169.599 m**

Nature de l'inondation : **Débordement de cours d'eau**      Nature du repère : **Limite au sol**

Commentaires : Sol

**GÉNÉRAL**

Code : AUDE2020\_R\_1143\_1      Date de mise à jour : 23/03/2022  
 Auteur : SPC MO



**MARQUE**

Maximum de l'inondation : Oui  
 Visibilité : Non renseigné      État du repère : Disparu  
 Pérennité : Aucune      Repère calculé : Non renseigné  
 PHEC : Non renseigné

**SOURCE DE REPÉRAGE : LAISSES DE CRUES RELEVÉES PAR LA DDTM 11 / SMMAR SUR LA HAUTE VALLÉE DE L'AUDE - 24/01/2020**

Type de repérage : Campagne de terrain post-inondation  
 Organisme(s) : DDTM 11

**NIVELLEMENT INITIAL - 24/01/2020**

Méthode : GPS  
 Organisme : OTEIS  
 Référence nivelée : Marque d'inondation  
 Système altimétrique : NGF IGN 1969 (système normal)  
 Altitude de la référence (en m) : 169.599 m  
 Altitude calculée de l'eau (en m) : 169.599