


Commune : **LIMOUX** | Rivière : **L' Aude**

 **Camping**

Commentaires : Au milieu de deux blocs devant bâtiment vert

1 Repère(s) sur le site

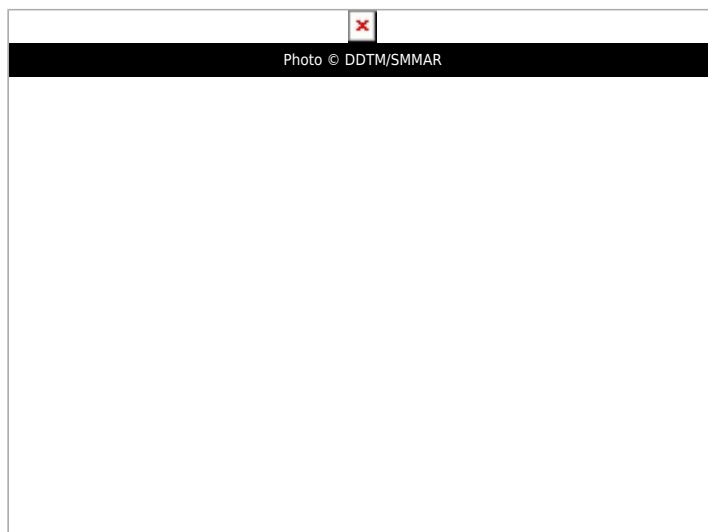
GÉNÉRAL


Unité de gestion : Méditerranée Ouest
Code : AUDE2020_S_1141 **Date de mise à jour :** 23/03/2022
Auteur : SPC MO



GÉOLOCALISATION

Coordonnées WGS84 : X: 2.22380470 / Y: 43.04658350
Coordonnées RGF93 (Lambert 93) X: 636703.67 / Y: 6216674.42
Coordonnées RGF93 (ETRS89) : X: 2.2238047 / Y: 43.0465835
Code Hydro: Y1--0200 **Rive de référence:** Droite



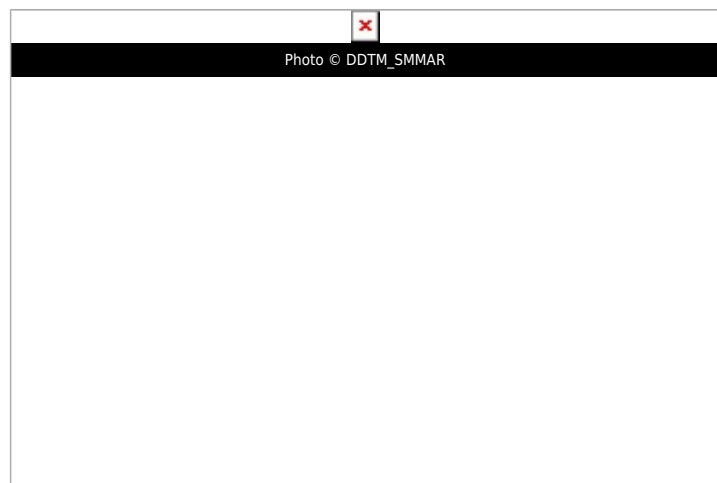
 **22 janvier 2020** Altitude calculée de l'eau : **171.513 m**

Nature de l'inondation : **Débordement de cours d'eau** Nature du repère : **Limite au sol**

Commentaires : Sol

GÉNÉRAL

Code : AUDE2020_R_1141_1 **Date de mise à jour :** 23/03/2022
Auteur : SPC MO



MARQUE

Maximum de l'inondation : Oui
Visibilité : Non renseigné **État du repère :** Disparu
Pérennité : Aucune **Repère calculé :** Non renseigné
PHEC : Non renseigné

SOURCE DE REPÉRAGE : LAISSES DE CRUES RELEVÉES PAR LA DDTM 11 / SMMAR SUR LA HAUTE VALLÉE DE L'AUDE - 24/01/2020

Type de repérage : Campagne de terrain post-inondation
Organisme(s) : DDTM 11

NIVELLEMENT INITIAL - 24/01/2020

Méthode : GPS
Organisme : OTEIS
Référence nivelée : Marque d'inondation
Système altimétrique : NGF IGN 1969 (système normal)
Altitude de la référence (en m) : 171.513 m
Altitude calculée de l'eau (en m) : 171.513