


Commune : **CARCASSONNE** | Rivière : **L' Aude**

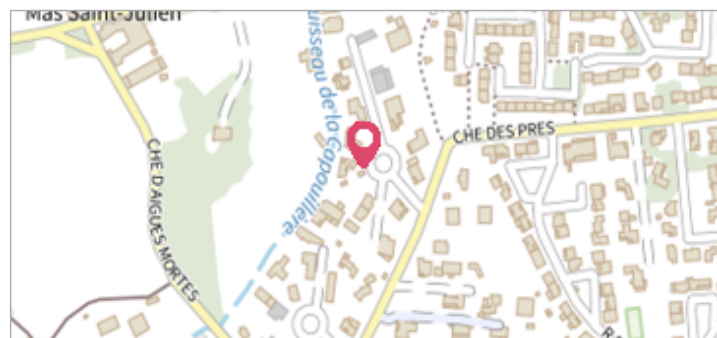
 **16 rue François de Lévis**

Commentaires : Porte du garage

1 Repère(s) sur le site


GÉNÉRAL

Unité de gestion : Méditerranée Ouest
Code : AUDE2020_S_1027 **Date de mise à jour :** 23/03/2022
Auteur : SPC MO



GÉOLOCALISATION

Coordonnées WGS84 : X: 2.35721130 / Y: 43.21752600
Coordonnées RGF93 (Lambert 93) X: 647737.01 / Y: 6235581.37
Coordonnées RGF93 (ETRS89) : X: 2.3572113 / Y: 43.217526
Code Hydro: Y1--0200 **Rive de référence:** Gauche


 **22 janvier 2020** Altitude calculée de l'eau : **101.629 m**

Nature de l'inondation : **Débordement de cours d'eau** Nature du repère : **Laisse d'inondation**

Commentaires : Garage

GÉNÉRAL

Code : AUDE2020_R_1027_1 **Date de mise à jour :** 23/03/2022
Auteur : SPC MO



MARQUE

Maximum de l'inondation : Oui
Visibilité : Non renseigné **État du repère :** Disparu
Pérennité : Aucune **Repère calculé :** Non renseigné
PHEC : Non renseigné

SOURCE DE REPÉRAGE : LAISSES DE CRUES RELEVÉES PAR LA DDTM 11 / SMMAR SUR LA HAUTE VALLÉE DE L'AUDE - 24/01/2020

Type de repérage : Campagne de terrain post-inondation
Organisme(s) : DDTM 11

NIVELLEMENT INITIAL - 24/01/2020

Méthode : GPS
Organisme : OTEIS
Référence nivelée : Autre type de référence
Description référence du repère : sol
Système altimétrique : NGF IGN 1969 (système normal)
Altitude de la référence (en m) : 101.129 m
Différence entre le niveau d'eau et la référence (en m) : 0.500 m
Altitude calculée de l'eau (en m) : 101.629